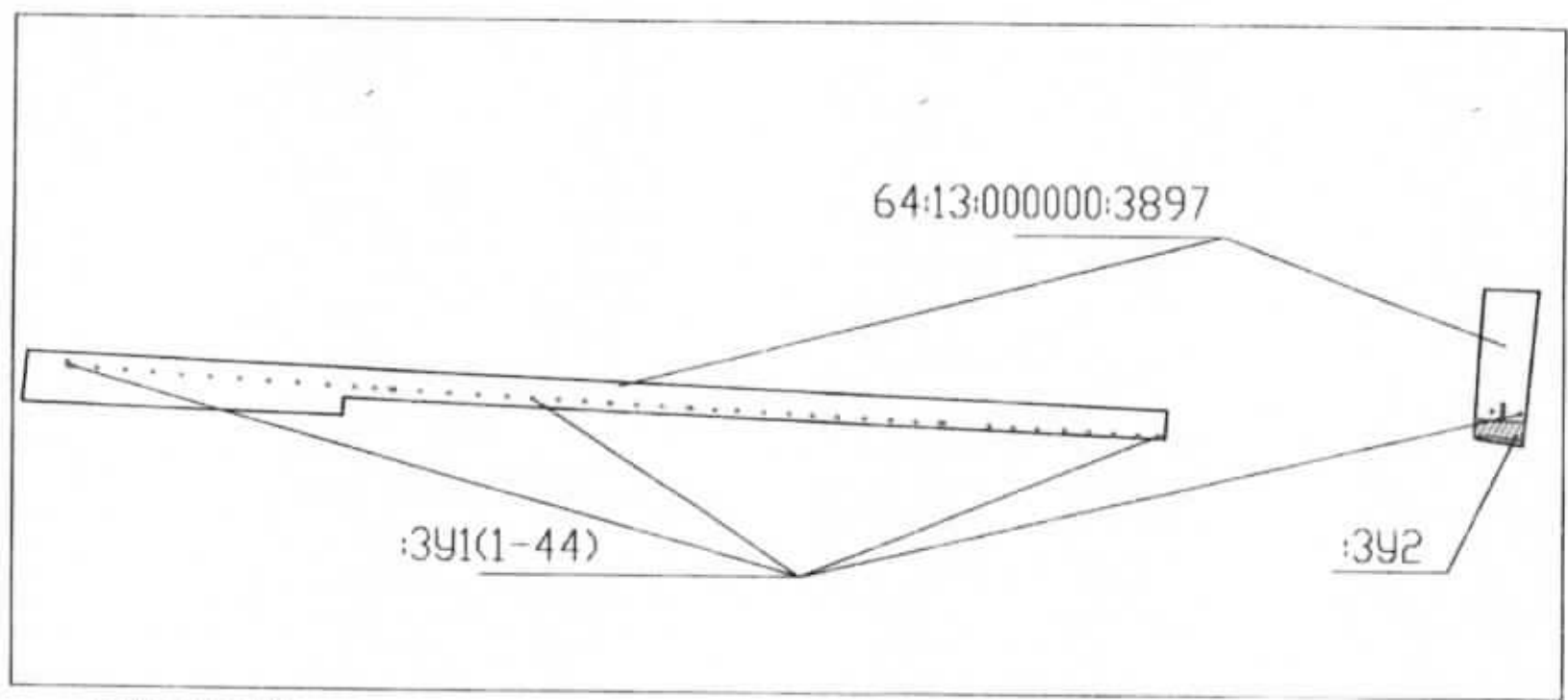






Схема расположения земельного участка или земельных участков на кадастровом плане территории
Кадастровый номер 64:13:000000:3897:391, 64:13:000000:3897:392.
Площадь земельного участка под изъятие составляет: 391-269 кв.м.; 392-3394 кв.м.



УСЛОВНЫЕ ОБОЗНАЧЕНИЯ

-  - граница земельного участка под изъятие
-  - кадастровый номер земельного участка
-  - граница земельного участка стоящего на ГКУ
-  - граница кадастровых кварталов

Должность	Фамилия	Подпись	Дата
Директор	Лажкин Е.М.		
Исполнитель	Кышев В.А.		

Приложение 3
к приказу от 11.03.11 № 185

Сведения об образуемых земельных участках				
1. Сведения о характерных точках границ образуемых земельных участков				
Обозначение земельного участка 64:13:000000:3897:3У1				
Площадь земельного участка 269 кв.м				
Обозначение характерных точек границ	Координаты, м		Система координат WGS-84	
	X	Y	СШ ° ' "	ВД ° ' "
1	2	3	4	5
:ЗУ1(1)				
н1	492621.01	3229340.66	51 29 30.118	48 1 52.178
н2	492621.19	3229338.39	51 29 30.123	48 1 52.060
н3	492623.36	3229338.56	51 29 30.193	48 1 52.067
н4	492623.19	3229340.83	51 29 30.189	48 1 52.185
н1	492621.01	3229340.66	51 29 30.118	48 1 52.178
:ЗУ1(2)				
н5	492617.17	3229396.33	51 29 30.019	48 1 55.066
н6	492617.35	3229394.06	51 29 30.024	48 1 54.948
н7	492619.53	3229394.23	51 29 30.094	48 1 54.955
н8	492619.35	3229396.50	51 29 30.089	48 1 55.073
н5	492617.17	3229396.33	51 29 30.019	48 1 55.066
:ЗУ1(3)				
н9	493052.56	3222647.32	51 29 40.922	47 56 4.961
н10	493052.19	3222653.28	51 29 40.913	47 56 5.270
н11	493049.99	3222653.13	51 29 40.842	47 56 5.264
н12	493050.37	3222647.19	51 29 40.852	47 56 4.956
н9	493052.56	3222647.32	51 29 40.922	47 56 4.961
:ЗУ1(4)				
н13	493056.70	3222562.86	51 29 41.015	47 56 0.580
н14	493056.60	3222565.14	51 29 41.013	47 56 0.699
н15	493054.42	3222565.05	51 29 40.942	47 56 0.696
н16	493054.51	3222562.77	51 29 40.944	47 56 0.577
н13	493056.70	3222562.86	51 29 41.015	47 56 0.580
:ЗУ1(5)				
н17	493054.35	3222609.16	51 29 40.962	47 56 2.982
н18	493054.25	3222611.44	51 29 40.959	47 56 3.100
н19	493052.07	3222611.35	51 29 40.889	47 56 3.097
н20	493052.16	3222609.07	51 29 40.891	47 56 2.979
н17	493054.35	3222609.16	51 29 40.962	47 56 2.982

Сведения об образуемых земельных участках

I. Сведения о характерных точках границ образуемых земельных участков

Обозначение земельного участка 64:13:000000:3897:ЗУ1

Площадь земельного участка 269 кв.м

Обозначение характерных точек границ	Координаты, м		Система координат WGS-84	
	X	Y	СШ о ' "	ВД с ' "
1	2	3	4	5
:ЗУ1(6)				
н21	493059.25	3222515.31	51 29 41.074	47 55 58.114
н22	493059.15	3222517.59	51 29 41.072	47 55 58.232
н23	493056.97	3222517.50	51 29 41.001	47 55 58.229
н24	493057.07	3222515.22	51 29 41.003	47 55 58.111
н21	493059.25	3222515.31	51 29 41.074	47 55 58.114
:ЗУ1(7)				
н25	493064.48	3222414.09	51 29 41.193	47 55 52.864
н26	493064.39	3222416.37	51 29 41.191	47 55 52.982
н27	493062.21	3222416.28	51 29 41.121	47 55 52.979
н28	493062.30	3222414.00	51 29 41.122	47 55 52.861
н25	493064.48	3222414.09	51 29 41.193	47 55 52.864
:ЗУ1(8)				
н29	493069.15	3222319.38	51 29 41.297	47 55 47.952
н30	493069.05	3222321.66	51 29 41.295	47 55 48.07
н31	493066.87	3222321.57	51 29 41.224	47 55 48.067
н32	493066.96	3222319.29	51 29 41.226	47 55 47.949
н29	493069.15	3222319.38	51 29 41.297	47 55 47.952
:ЗУ1(9)				
н33	493066.91	3222367.12	51 29 41.248	47 55 50.428
н34	493066.82	3222369.40	51 29 41.247	47 55 50.546
н35	493064.64	3222369.31	51 29 41.176	47 55 50.543
н36	493064.73	3222367.03	51 29 41.178	47 55 50.425
н33	493066.91	3222367.12	51 29 41.248	47 55 50.428
:ЗУ1(10)				
н37	493076.60	3222177.23	51 29 41.468	47 55 40.578
н38	493076.50	3222179.51	51 29 41.466	47 55 40.697
н39	493074.32	3222179.42	51 29 41.395	47 55 40.694
н40	493074.42	3222177.14	51 29 41.397	47 55 40.575
н37	493076.60	3222177.23	51 29 41.468	47 55 40.578

Сведения об образуемых земельных участках

1. Сведения о характерных точках границ образуемых земельных участков

Обозначение земельного участка 64:13:000000:3897:ЗУ1

Площадь земельного участка 269 кв.м

Обозначение характерных точек границ	Координаты, м		Система координат WGS-84	
	X	Y	СШ о ' "	ВД о ' "
1	2	3	4	5
:ЗУ1(11)				
н41	493073.90	3222226.88	51 29 41.405	47 55 43.154
н42	493073.65	3222232.83	51 29 41.4	47 55 43.462
н43	493071.45	3222232.73	51 29 41.329	47 55 43.459
н44	493071.71	3222226.78	51 29 41.334	47 55 43.150
н41	493073.90	3222226.88	51 29 41.405	47 55 43.154
:ЗУ1(12)				
н45	493079.12	3222129.58	51 29 41.526	47 55 38.107
н46	493079.03	3222131.86	51 29 41.524	47 55 38.225
н47	493076.85	3222131.77	51 29 41.453	47 55 38.222
н48	493076.94	3222129.49	51 29 41.455	47 55 38.104
н45	493079.12	3222129.58	51 29 41.526	47 55 38.107
:ЗУ1(13)				
н49	493081.95	3222080.25	51 29 41.593	47 55 35.548
н50	493081.86	3222082.53	51 29 41.591	47 55 35.666
н51	493079.68	3222082.44	51 29 41.520	47 55 35.663
н52	493079.77	3222080.16	51 29 41.522	47 55 35.545
н49	493081.95	3222080.25	51 29 41.593	47 55 35.548
:ЗУ1(14)				
н53	493086.97	3221980.63	51 29 41.706	47 55 30.381
н54	493086.87	3221982.91	51 29 41.703	47 55 30.499
н55	493084.69	3221982.81	51 29 41.633	47 55 30.496
н56	493084.79	3221980.54	51 29 41.635	47 55 30.378
н53	493086.97	3221980.63	51 29 41.706	47 55 30.381
:ЗУ1(15)				
н57	493084.42	3222029.65	51 29 41.647	47 55 32.924
н58	493084.32	3222031.93	51 29 41.645	47 55 33.042
н59	493082.14	3222031.84	51 29 41.575	47 55 33.039
н60	493082.23	3222029.56	51 29 41.577	47 55 32.921
н57	493084.42	3222029.65	51 29 41.647	47 55 32.924

Сведения об образуемых земельных участках

1. Сведения о характерных точках границ образуемых земельных участков

Обозначение земельного участка 64:13:000000:3897:ЗУ1

Площадь земельного участка 269 кв.м

Обозначение характерных точек границ	Координаты, м		Система координат WGS-84	
	X	Y	СШ ° ' "	ВД ° ' "
1	2	3	4	5
:ЗУ1(16)				
н61	493089.44	3221935.68	51 29 41.763	47 55 28.049
н62	493089.35	3221937.96	51 29 41.761	47 55 28.168
н63	493087.16	3221937.87	51 29 41.690	47 55 28.165
н64	493087.26	3221935.59	51 29 41.693	47 55 28.046
н61	493089.44	3221935.68	51 29 41.763	47 55 28.049
:ЗУ1(17)				
н65	493094.85	3221833.10	51 29 41.887	47 55 22.729
н66	493094.76	3221835.38	51 29 41.885	47 55 22.847
н67	493092.58	3221835.29	51 29 41.815	47 55 22.844
н68	493092.67	3221833.01	51 29 41.817	47 55 22.726
н65	493094.85	3221833.10	51 29 41.887	47 55 22.729
:ЗУ1(18)				
н69	493092.00	3221885.95	51 29 41.821	47 55 25.470
н70	493091.91	3221888.23	51 29 41.819	47 55 25.588
н71	493089.73	3221888.14	51 29 41.749	47 55 25.585
н72	493089.82	3221885.86	51 29 41.751	47 55 25.467
н69	493092.00	3221885.95	51 29 41.821	47 55 25.470
:ЗУ1(19)				
н73	493102.21	3221689.32	51 29 42.054	47 55 15.271
н74	493102.11	3221691.59	51 29 42.051	47 55 15.389
н75	493099.93	3221691.50	51 29 41.981	47 55 15.386
н76	493100.03	3221689.23	51 29 41.983	47 55 15.268
н73	493102.21	3221689.32	51 29 42.054	47 55 15.271
:ЗУ1(20)				
н77	493096.71	3221789.58	51 29 41.926	47 55 20.472
н78	493096.61	3221791.86	51 29 41.924	47 55 20.590
н79	493094.43	3221791.77	51 29 41.853	47 55 20.587
н80	493094.52	3221789.49	51 29 41.855	47 55 20.469
н77	493096.71	3221789.58	51 29 41.926	47 55 20.472

Сведения об образуемых земельных участках

1. Сведения о характерных точках границ образуемых земельных участков

Обозначение земельного участка 64:13:000000:3897:ЗУ1

Площадь земельного участка 269 кв.м

Обозначение характерных точек границ	Координаты, м				Система координат WGS-84	
	X	Y	СШ о. т. н.	ВД о. т. н.		
1	2	3	4	5		
:ЗУ1(21)						
н81	493104.77	3221640.15	51 29 42.112	47 55 12.721		
н82	493104.61	3221642.43	51 29 42.108	47 55 12.839		
н83	493102.43	3221642.28	51 29 42.037	47 55 12.833		
н84	493102.59	3221640.00	51 29 42.041	47 55 12.715		
н81	493104.77	3221640.15	51 29 42.112	47 55 12.721		
:ЗУ1(22)						
н85	493099.29	3221739.15	51 29 41.984	47 55 17.856		
н86	493099.05	3221745.11	51 29 41.979	47 55 18.165		
н87	493096.84	3221745.01	51 29 41.908	47 55 18.162		
н88	493097.10	3221739.05	51 29 41.913	47 55 17.852		
н85	493099.29	3221739.15	51 29 41.984	47 55 17.856		
:ЗУ1(23)						
н89	493112.69	3221489.89	51 29 42.293	47 55 4.927		
н90	493112.54	3221492.17	51 29 42.289	47 55 5.045		
н91	493110.36	3221492.01	51 29 42.219	47 55 5.038		
н92	493110.51	3221489.74	51 29 42.222	47 55 4.921		
н89	493112.69	3221489.89	51 29 42.293	47 55 4.927		
:ЗУ1(24)						
н93	493109.98	3221540.36	51 29 42.230	47 55 7.545		
н94	493109.82	3221542.64	51 29 42.226	47 55 7.663		
н95	493107.64	3221542.49	51 29 42.156	47 55 7.657		
н96	493107.80	3221540.21	51 29 42.160	47 55 7.539		
н93	493109.98	3221540.36	51 29 42.230	47 55 7.545		
:ЗУ1(25)						
н97	493107.37	3221590.00	51 29 42.171	47 55 10.119		
н98	493107.21	3221592.27	51 29 42.167	47 55 10.237		
н99	493105.03	3221592.12	51 29 42.096	47 55 10.231		
н100	493105.19	3221589.85	51 29 42.100	47 55 10.113		
н97	493107.37	3221590.00	51 29 42.171	47 55 10.119		

Сведения об образуемых земельных участках

1. Сведения о характеристиках точек границы образуемых земельных участков

Обозначение земельного участка 64:13:000000-3897:3У1

Площадь земельного участка 269 кв.м

Обозначение характерных точек Грани	Координаты, м			Система координат WGS-84	
	X	Y	З	СШ ° ' "	ДЛ ° ' "
1	2	3	4	5	6
:ЗУ1(26)					
Н101	493117.86	3221393.22		51 29 42.412	47 54 59.912
Н102	493117.70	3221395.50		51 29 42.408	47 55 0.031
Н103	493115.52	3221395.35		51 29 42.337	47 55 0.025
Н104	493115.68	3221393.07		51 29 42.341	47 54 59.906
Н101	493117.86	3221393.22		51 29 42.412	47 54 59.912
:ЗУ1(27)					
Н105	493115.25	3221441.37		51 29 42.352	47 55 2.410
Н106	493115.09	3221443.64		51 29 42.347	47 55 2.528
Н107	493112.91	3221443.49		51 29 42.277	47 55 2.522
Н108	493113.07	3221441.21		51 29 42.281	47 55 2.403
Н105	493115.25	3221441.37		51 29 42.352	47 55 2.410
:ЗУ1(28)					
Н109	493123.92	3221280.74		51 29 42.551	47 54 54.078
Н110	493123.76	3221283.01		51 29 42.547	47 54 54.196
Н111	493121.58	3221282.86		51 29 42.477	47 54 54.190
Н112	493121.74	3221280.58		51 29 42.481	47 54 54.071
Н109	493123.92	3221280.74		51 29 42.551	47 54 54.078
:ЗУ1(29)					
Н113	493120.81	3221337.54		51 29 42.479	47 54 57.024
Н114	493120.65	3221339.81		51 29 42.475	47 54 57.142
Н115	493118.47	3221339.66		51 29 42.405	47 54 57.136
Н116	493118.63	3221337.39		51 29 42.409	47 54 57.018
Н113	493120.81	3221337.54		51 29 42.479	47 54 57.024
:ЗУ1(30)					
Н117	493126.91	3221224.69		51 29 42.620	47 54 51.171
Н118	493126.75	3221226.97		51 29 42.616	47 54 51.289
Н119	493124.58	3221226.81		51 29 42.546	47 54 51.282
Н120	493124.73	3221224.54		51 29 42.549	47 54 51.165
Н117	493126.91	3221224.69		51 29 42.620	47 54 51.171

Сведения об образуемых земельных участках

I. Сведения о характерных точках границ образуемых земельных участков

Обозначение земельного участка 64:13:000000:3897:3У1

Площадь земельного участка 269 кв.м

Обозначение характерных точек границ	Координаты, м		Система координат WGS-84	
	X	Y	СШ о.т.н.	ВД о.т.н.
1	2	3	4	5
:ЗУ1(31)				
н121	493131.86	3221135.33	51 29 42.735	47 54 46.535
н122	493131.70	3221137.60	51 29 42.731	47 54 46.653
н123	493129.52	3221137.45	51 29 42.661	47 54 46.647
н124	493129.68	3221135.18	51 29 42.665	47 54 46.529
н121	493131.86	3221135.33	51 29 42.735	47 54 46.535
:ЗУ1(32)				
н125	493136.90	3221045.01	51 29 42.853	47 54 41.850
н126	493136.74	3221047.29	51 29 42.849	47 54 41.969
н127	493134.56	3221047.14	51 29 42.778	47 54 41.963
н128	493134.72	3221044.86	51 29 42.782	47 54 41.844
н125	493136.90	3221045.01	51 29 42.853	47 54 41.850
:ЗУ1(33)				
н129	493133.63	3221094.77	51 29 42.77219	47 54 44.432
н130	493133.47	3221097.05	51 29 42.76816	47 54 44.550
н131	493131.29	3221096.90	51 29 42.69755	47 54 44.544
н132	493131.45	3221094.62	51 29 42.702	47 54 44.426
н129	493133.63	3221094.77	51 29 42.772	47 54 44.432
:ЗУ1(34)				
н133	493129.84	3221168.51	51 29 42.687	47 54 48.257
н134	493129.47	3221174.46	51 29 42.678	47 54 48.565
н135	493127.27	3221174.32	51 29 42.606	47 54 48.560
н136	493127.65	3221168.37	51 29 42.616	47 54 48.251
н133	493129.84	3221168.51	51 29 42.687	47 54 48.257
:ЗУ1(35)				
н137	493140.47	3220987.27	51 29 42.939	47 54 38.855
н138	493140.31	3220989.54	51 29 42.935	47 54 38.973
н139	493138.13	3220989.39	51 29 42.865	47 54 38.967
н140	493138.29	3220987.12	51 29 42.869	47 54 38.849
н137	493140.47	3220987.27	51 29 42.939	47 54 38.855

Сведения об образуемых земельных участках				
1. Сведения о характерных точках границ образуемых земельных участков				
Обозначение земельного участка 64:13:000000:3897:371				
Площадь земельного участка 269 кв.м				
Обозначение характерных точек границ		Координаты, м		Система координат WGS-84
1	2	3	4	5
:ЗУ1(36)				
И41	493144,12	3220931,38	51 29 43,029	47 54 35,955
И44	493141,94	3220931,22	51 29 42,959	47 54 35,949
И43	493141,78	3220933,50	51 29 42,955	47 54 36,067
И42	493143,96	3220933,65	51 29 43,025	47 54 36,073
И49	493147,57	3220875,88	51 29 43,113	47 54 33,076
И50	493147,41	3220878,16	51 29 43,109	47 54 33,195
И51	493145,23	3220878,00	51 29 43,038	47 54 33,188
И52	493145,39	3220875,73	51 29 43,042	47 54 33,070
И49	493147,57	3220875,88	51 29 43,113	47 54 33,076
:ЗУ1(39)				
И53	493154,27	3220762,13	51 29 43,272	47 54 27,175
И54	493154,11	3220764,41	51 29 43,268	47 54 27,294
И55	493151,93	3220764,26	51 29 43,198	47 54 27,288
И56	493152,09	3220761,98	51 29 43,202	47 54 27,169
И53	493154,27	3220762,13	51 29 43,272	47 54 27,175
:ЗУ1(40)				
И57	493157,86	3220705,41	51 29 43,360	47 54 24,233
И58	493157,71	3220707,69	51 29 43,356	47 54 24,351
И59	493155,53	3220707,53	51 29 43,285	47 54 24,345
И60	493155,68	3220705,26	51 29 43,289	47 54 24,227
И57	493157,86	3220705,41	51 29 43,360	47 54 24,233

Сведения об образуемых земельных участках

1. Сведения о характерных точках границ образуемых земельных участков

Обозначение земельного участка 64:13:000000:3897:ЗУ1

Площадь земельного участка 269 кв.м

Обозначение характерных точек границ	Координаты, м		Система координат WGS-84	
	X	Y	СШ о . ' "	ВД о . ' "
1	2	3	4	5
:ЗУ1(41)				
n161	493165.18	3220594.16	51 29 43.540	47 54 18.461
n162	493165.02	3220596.44	51 29 43.536	47 54 18.579
n163	493162.84	3220596.29	51 29 43.466	47 54 18.573
n164	493163.00	3220594.01	51 29 43.470	47 54 18.455
n161	493165.18	3220594.16	51 29 43.540	47 54 18.461
:ЗУ1(42)				
n165	493161.67	3220649.82	51 29 43.455	47 54 21.349
n166	493161.51	3220652.09	51 29 43.451	47 54 21.466
n167	493159.33	3220651.94	51 29 43.380	47 54 21.460
n168	493159.49	3220649.66	51 29 43.384	47 54 21.342
n165	493161.67	3220649.82	51 29 43.455	47 54 21.349
:ЗУ1(43)				
n169	493061.67	3222468.29	51 29 41.129	47 55 55.675
n170	493061.58	3222470.57	51 29 41.127	47 55 55.793
n171	493059.39	3222470.47	51 29 41.056	47 55 55.790
n172	493059.49	3222468.20	51 29 41.058	47 55 55.672
n169	493061.67	3222468.29	51 29 41.129	47 55 55.675
:ЗУ1(44)				
n173	493172.41	3220538.13	51 29 43.746	47 54 15.551
n174	493172.56	3220540.32	51 29 43.752	47 54 15.665
n175	493168.44	3220540.60	51 29 43.619	47 54 15.683
n176	493168.32	3220544.71	51 29 43.617	47 54 15.896
n177	493166.12	3220544.64	51 29 43.546	47 54 15.894
n178	493166.30	3220538.55	51 29 43.548	47 54 15.578
n173	493172.41	3220538.13	51 29 43.746	47 54 15.551

Сведения об образуемых земельных участках

I. Сведения о характерных точках границ образуемых земельных участков

Обозначение земельного участка :64:13:000000:3897:3У2

Площадь земельного участка 3394кв.м

Обозначение характерных точек границ	Координаты, м		4	5
	X	Y		
1	2	3	4	5
n1	492606.80	3229308.43	51 29 29.64389	48 50.51802
n2	492606.78	3229308.70	51 29 29.64337	48 50.53203
n3	492603.06	3229348.71	51 29 29.54104	48 52.60824
n4	492602.93	3229357.73	51 29 29.54089	48 53.07580
n5	492637.86	3229360.25	51 29 30.67209	48 53.18121
n6	492637.57	3229364.24	51 29 30.66451	48 53.38820
n7	492602.87	3229361.73	51 29 29.54075	48 53.28314
n8	492602.49	3229388.59	51 29 29.54055	48 54.67544
n9	492601.32	3229398.56	51 29 29.50719	48 55.19298
n10	492600.87	3229404.57	51 29 29.49533	48 55.50478
n11	492563.84	3229400.62	51 29 28.29555	48 55.32676
n12	492565.01	3229395.72	51 29 28.33120	48 55.07197
n13	492565.15	3229385.91	51 29 28.33131	48 54.56347
n14	492566.44	3229375.41	51 29 28.36832	48 54.01838
n15	492569.50	3229365.95	51 29 28.46306	48 53.52591
n16	492568.90	3229355.94	51 29 28.43914	48 53.00758
n17	492572.18	3229344.71	51 29 28.54020	48 52.42322
n18	492571.61	3229336.28	51 29 28.51796	48 51.98674
n19	492572.78	3229326.31	51 29 28.55132	48 51.46921
n20	492572.65	3229316.30	51 29 28.54261	48 50.95053
n21	492573.38	3229306.57	51 29 28.56184	48 50.44575
n1	492606.80	3229308.43	51 29 29.64389	48 50.51802