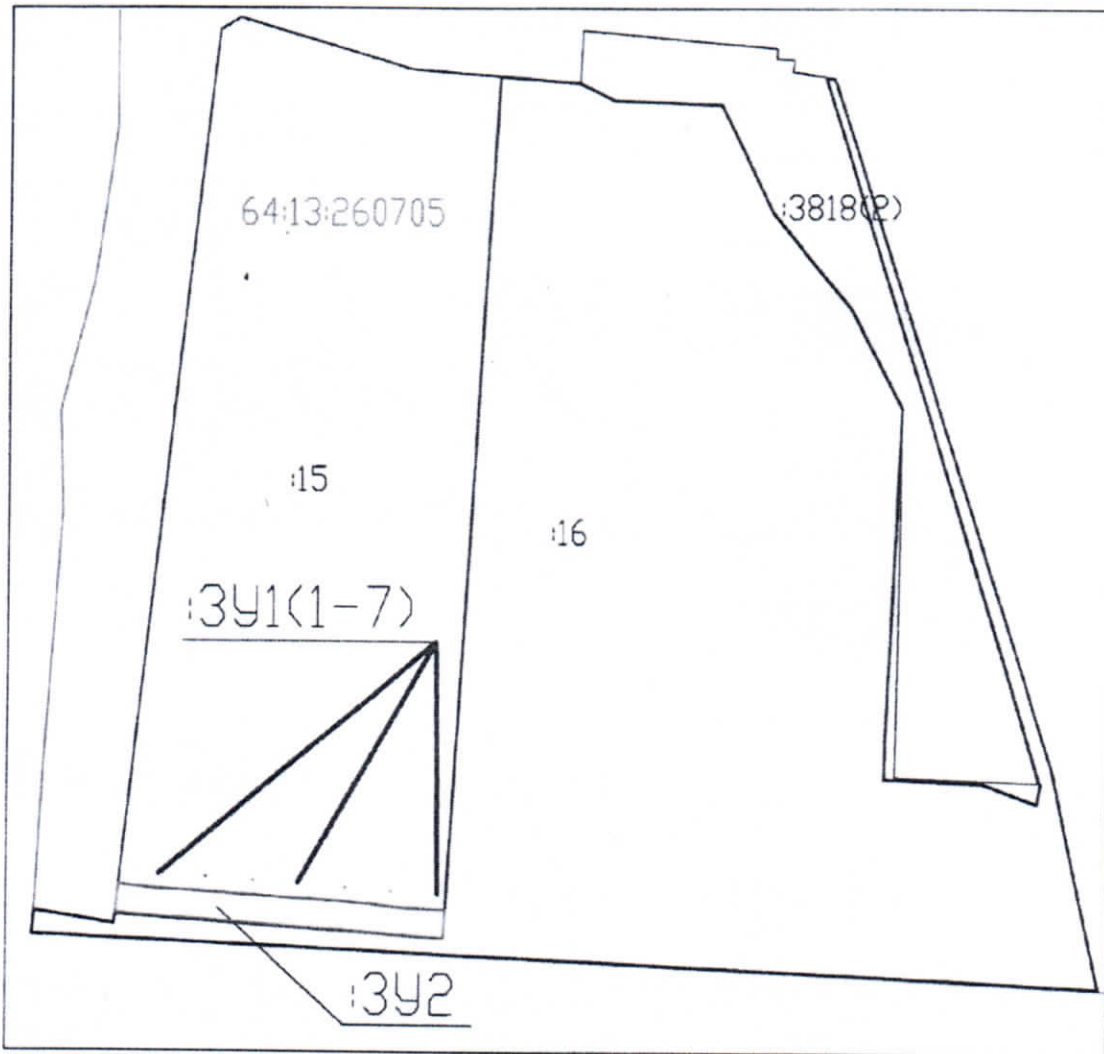


Приложение 1
к приказу от 10.04.2017 № 155





Схема расположения земельного участка или земельных участков на кадастровом плане территории

Кадастровый номер 64:13:260705:15:3У1, 64:13:260705:15:3У2.

Площадь земельного участка под изъятие составляет: 3У1-35 кв.м.; 3У2-12734 кв.м.



УСЛОВНЫЕ ОБОЗНАЧЕНИЯ:

-  - граница земельного участка под изъятие
-  - кадастровый номер земельного участка
-  - граница земельного участка стоящего на ГКУ
-  - граница кадастровых кварталов

Должность	Фамилия	Подпись	Дата
Директор	Ланских Е.М.		
Исполнитель	Кузнер В.А.		

Сведения об образуемых земельных участках

1. Сведения о характерных точках границ образуемых земельных участков

Обозначение земельного участка 64:13:260705:15: ЗУ1

Площадь земельного участка 35 кв.м

Обозначение характерных точек границ	Координаты, м		Система координат WGS-84	
	X	Y	СШ, о ' "	ВД, о ' "
1	2	3	4	5
:ЗУ1(1)				
н1	492612.96	3229451.99	51 29 29.90780	48 1 57.95362
н2	492613.13	3229449.71	51 29 29.91227	48 1 57.83533
н3	492615.31	3229449.88	51 29 29.98288	48 1 57.84258
н4	492615.14	3229452.15	51 29 29.97840	48 1 57.96034
н1	492612.96	3229451.99	51 29 29.90780	48 1 57.95362
:ЗУ1(2)				
н5	492609.05	3229507.01	51 29 29.80603	48 2 0.80786
н6	492609.22	3229504.73	51 29 29.81050	48 2 0.68958
н7	492611.40	3229504.90	51 29 29.88111	48 2 0.69682
н8	492611.23	3229507.17	51 29 29.87663	48 2 0.81459
н5	492609.05	3229507.01	51 29 29.80603	48 2 0.80786
:ЗУ1(3)				
н9	492604.92	3229561.65	51 29 29.69696	48 2 3.64257
н10	492605.10	3229559.38	51 29 29.70176	48 2 3.52480
н11	492607.27	3229559.55	51 29 29.77204	48 2 3.53205
н12	492607.10	3229561.82	51 29 29.76756	48 2 3.64981
н9	492604.92	3229561.65	51 29 29.69696	48 2 3.64257
:ЗУ1(4)				
н13	492601.34	3229614.21	51 29 29.60472	48 2 6.36908
н14	492601.52	3229611.94	51 29 29.60953	48 2 6.25131
н15	492603.70	3229612.11	51 29 29.68013	48 2 6.25855
н16	492603.52	3229614.38	51 29 29.67532	48 2 6.37633
н13	492601.34	3229614.21	51 29 29.60472	48 2 6.36908
:ЗУ1(5)				
н17	492597.26	3229667.94	51 29 29.49682	48 2 9.15658
н18	492597.44	3229665.67	51 29 29.50162	48 2 9.03881
н19	492599.62	3229665.83	51 29 29.57222	48 2 9.04554
н20	492599.44	3229668.11	51 29 29.56742	48 2 9.16383
н17	492597.26	3229667.94	51 29 29.49682	48 2 9.15658

Сведения об образуемых земельных участках				
1. Сведения о характерных точках границ образуемых земельных участков				
Обозначение земельного участка 64:13:260705:15: 3У1				
Площадь земельного участка 35 кв.м				
Обозначение характерных точек границ	Координаты, м	Система координат WGS-84		
		X	Y	СШ, ° ' "
1	2	3	4	5
:3У1(6)				
н21	492593.53	3229721.66	51 29 29.40022	48 2 11.94332
н22	492593.70	3229719.38	51 29 29.40469	48 2 11.82503
н23	492595.88	3229719.55	51 29 29.47530	48 2 11.83228
н24	492595.71	3229721.82	51 29 29.47082	48 2 11.95004
н21	492593.53	3229721.66	51 29 29.40022	48 2 11.94332
:3У1(7)				
н25	492589.56	3229777.11	51 29 29.29660	48 2 14.81987
н26	492589.73	3229774.84	51 29 29.30109	48 2 14.70211
н27	492591.91	3229775.01	51 29 29.37169	48 2 14.70935
н28	492591.74	3229777.28	51 29 29.36721	48 2 14.82712
н25	492589.56	3229777.11	51 29 29.29660	48 2 14.81987

Сведения об образуемых земельных участках				
1. Сведения о характерных точках границ образуемых земельных участков				
Обозначение земельного участка 64:13:260705:15: 3У2				
Площадь земельного участка 12734 кв.м				
Обозначение характерных точек границ		Координаты, м		
1	2	3	4	5
н1	492600.83	3229405.12	51 29 29.49428	48 1 55.53331
н2	492600.57	3229408.52	51 29 29.48740	48 1 55.70970
н3	492596.14	3229448.30	51 29 29.36197	48 1 57.77450
н4	492594.07	3229488.24	51 29 29.31296	48 1 59.84589
н5	492590.78	3229528.11	51 29 29.22443	48 2 1.91452
н6	492589.11	3229558.07	51 29 29.18386	48 2 3.46841
н7	492587.41	3229578.01	51 29 29.13781	48 2 4.50302
н8	492584.21	3229627.88	51 29 29.05666	48 2 7.08984
н9	492582.69	3229657.87	51 29 29.02093	48 2 8.64517
н10	492579.57	3229692.76	51 29 28.93563	48 2 10.45559
н11	492575.69	3229727.55	51 29 28.82569	48 2 12.26136
н12	492572.70	3229784.02	51 29 28.75424	48 2 15.19007
н13	492539.09	3229782.05	51 29 27.66599	48 2 15.11207
н14	492566.86	3229401.36	51 29 28.39359	48 1 55.36293
н1	492600.83	3229405.12	51 29 29.49428	48 1 55.53331