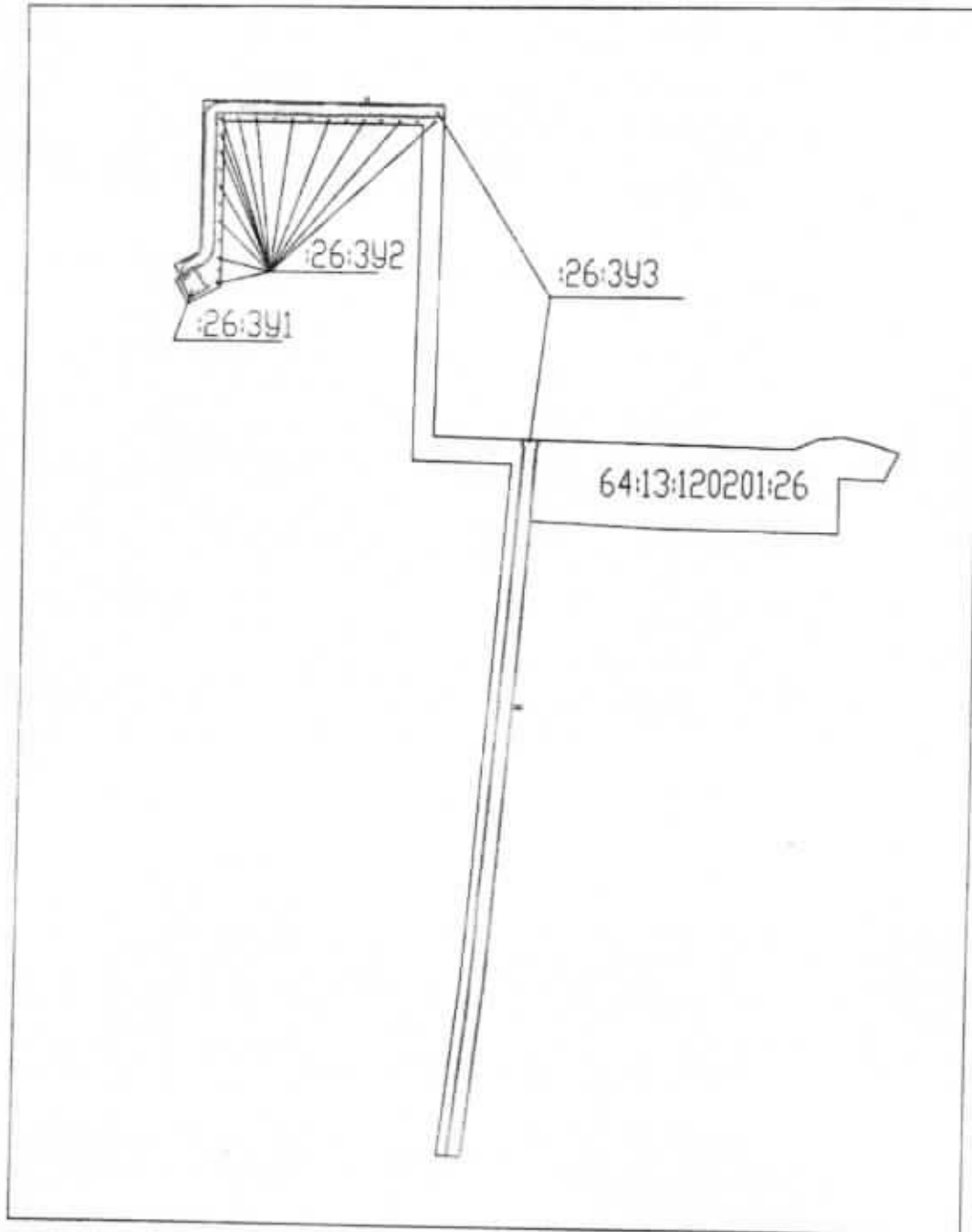


Схема расположения земельного участка или участков на кадастровом плане территории





Кадастровый номер 64:13:120201:26:3У1, 64:13:120201:26:3У2, 64:13:120201:26:3У3.

Площадь земельного участка под изъятие составляет:

3У1-4013 кв.м.; 3У2-192 кв.м.; 3У3-144088 кв.м.



УСЛОВНЫЕ ОБОЗНАЧЕНИЯ

-  - граница земельного участка под изъятие
-  - кадастровый номер земельного участка
-  - граница земельного участка стоящего на ГКУ
-  - граница кадастровых кварталов

### Сведения об образуемых земельных участках

#### 1. Сведения о характерных точках границ образуемых земельных участков

Обозначение земельного участка 64:13:120201:26: 3У1

Площадь земельного участка 4013 кв.м

Обозначение характерных точек границ	Координаты, м		Система координат WGS-84	
	X	Y	СШ, ° ' "	ВД, ° ' "
1	2	3	4	5
п1	491548.29	3225999.53	51 28 53.87358	47 58 59.83501
п2	491544.86	3226001.36	51 28 53.76347	47 58 59.93242
п3	491541.86	3226002.82	51 28 53.66711	47 59 0.01033
п4	491531.13	3226008.69	51 28 53.32274	47 59 0.32258
п5	491533.15	3226012.48	51 28 53.38988	47 59 0.51742
п6	491490.09	3226035.47	51 28 52.00764	47 59 1.74110
п7	491491.57	3226038.23	51 28 52.05682	47 59 1.88299
п8	491482.58	3226043.03	51 28 51.76824	47 59 2.13847
п9	491453.32	3225988.22	51 28 50.79580	47 58 59.32072
п10	491505.37	3225960.43	51 28 52.46660	47 58 57.84154
п11	491516.32	3225980.94	51 28 52.83053	47 58 58.89595
п12	491522.69	3225977.48	51 28 53.03497	47 58 58.71187
п13	491527.64	3225986.23	51 28 53.19924	47 58 59.16149
п14	491531.82	3225984.00	51 28 53.33342	47 58 59.04279
п15	491539.02	3225980.16	51 28 53.56455	47 58 58.83839
п1	491548.29	3225999.53	51 28 53.87358	47 58 59.83501

### Сведения об образуемых земельных участках

I. Сведения о характерных точках границы образуемых земельных участков						
Обозначение земельного участка 64:13:120201:26: 3У2						
Площадь земельного участка 192 кв.м						
Обозначение характерных точек границ	Координаты, м			Система координат WGS-84		
	X	Y	Z	СШ, о ' "	В.Д., о ' "	5
1	2	3	4	5		
3У2(1)						
n1	492019.54	3226740.19		51 29 9.46684		47 59 37.85878
n2	492019.51	3226742.47		51 29 9.46693		47 59 37.97695
n3	492017.33	3226742.44		51 29 9.39640		47 59 37.97702
n4	492017.35	3226740.16		51 29 9.39598		47 59 37.85886
n1	492019.54	3226740.19		51 29 9.46684		47 59 37.85878
3У2(2)						
n5	492020.69	3226628.69		51 29 9.45196		47 59 32.08019
n6	492020.67	3226630.97		51 29 9.45238		47 59 32.19835
n7	492018.48	3226630.95		51 29 9.38152		47 59 32.19895
n8	492018.51	3226628.67		51 29 9.38142		47 59 32.08078
n5	492020.69	3226628.69		51 29 9.45196		47 59 32.08019
3У2(3)						
n9	492020.04	3226684.91		51 29 9.45720		47 59 34.99389
n10	492020.02	3226687.19		51 29 9.45762		47 59 35.11205
n11	492017.83	3226687.17		51 29 9.38676		47 59 35.11266
n12	492017.86	3226684.89		51 29 9.38667		47 59 34.99449
n9	492020.04	3226684.91		51 29 9.45720		47 59 34.99389
3У2(4)						
n13	492021.16	3226569.21		51 29 9.43935		47 59 28.99769
n14	492021.10	3226575.17		51 29 9.44019		47 59 29.30657
n15	492018.91	3226575.14		51 29 9.36933		47 59 29.30665
n16	492018.96	3226569.18		51 29 9.36816		47 59 28.99778
n13	492021.16	3226569.21		51 29 9.43935		47 59 28.99769
3У2(5)						
n17	492021.86	3226462.37		51 29 9.41197		47 59 23.46090
n18	492021.84	3226464.65		51 29 9.41239		47 59 23.57906
n19	492019.65	3226464.62		51 29 9.34152		47 59 23.57915
n20	492019.68	3226462.34				47 59 23.46098
n17	492021.86	3226462.37		51 29 9.41197		47 59 23.46090

### Сведения об образуемых земельных участках

#### 1. Сведения о характерных точках границ образуемых земельных участков

Обозначение земельного участка 64:13:120201:26: ЗУ2

Площадь земельного участка 192 кв.м

Обозначение характерных точек границ	Координаты, м		Система координат WGS-84	
	X	Y	СШ, ° ' "	ВД, ° ' "
1	2	3	4	5
ЗУ2(6)				
н21	492021.36	3226517.94	51 29 9.42182	47 59 26.34081
н22	492021.34	3226520.22	51 29 9.42224	47 59 26.45898
н23	492019.15	3226520.20	51 29 9.35138	47 59 26.45958
н24	492019.17	3226517.92	51 29 9.35096	47 59 26.34142
н21	492021.36	3226517.94	51 29 9.42182	47 59 26.34081
ЗУ2(7)				
н25	492022.94	3226351.85	51 29 9.39508	47 59 17.73315
н26	492022.91	3226354.13	51 29 9.39518	47 59 17.85131
н27	492020.73	3226354.11	51 29 9.32465	47 59 17.85192
н28	492020.75	3226351.83	51 29 9.32422	47 59 17.73376
н25	492022.94	3226351.85	51 29 9.39508	47 59 17.73315
ЗУ2(8)				
н29	492022.36	3226406.46	51 29 9.40193	47 59 20.56337
н30	492022.34	3226408.74	51 29 9.40236	47 59 20.68153
н31	492020.16	3226408.72	51 29 9.33182	47 59 20.68214
н32	492020.18	3226406.44	51 29 9.33140	47 59 20.56397
н29	492022.36	3226406.46	51 29 9.40193	47 59 20.56337
ЗУ2(9)				
н33	492023.97	3226240.72	51 29 9.37622	47 59 11.97382
н34	492023.95	3226243.00	51 29 9.37664	47 59 12.09198
н35	492021.77	3226242.97	51 29 9.30610	47 59 12.09207
н36	492021.79	3226240.69	51 29 9.30568	47 59 11.97391
н33	492023.97	3226240.72	51 29 9.37622	47 59 11.97382
ЗУ2(10)				
н37	492023.46	3226296.51	51 29 9.38593	47 59 14.86514
н38	492023.44	3226298.79	51 29 9.38635	47 59 14.98330
н39	492021.25	3226298.77	51 29 9.31549	47 59 14.98391
н40	492021.28	3226296.49	51 29 9.31539	47 59 14.86574
н37	492023.46	3226296.51	51 29 9.38593	47 59 14.86514

### Сведения об образумых земельных участках

1. Сведения о характерных точках границ образумых земельных участков		(Обозначение земельного участка 64:13:120201:26: 3У2)		Площадь земельного участка 192 кв.м	
Обозначение характерных точек границ	X	Y	СП. " "	БЛ. " "	С
Координаты, м	2	3	4	С	
Система координат WGS-84					
492025.39	3226129.05	51 29 9.36964	47 59 6.18622		
492025.37	3226131.33	51 29 9.37006	47 59 6.30438		
492023.18	3226131.31	51 29 9.29920	47 59 6.30500		
492023.21	3226129.03	51 29 9.29910	47 59 6.18683		
492025.39	3226129.05	51 29 9.36964	47 59 6.18622		
492024.42	3226185.02	51 29 9.36459	47 59 9.08722		
492024.39	3226187.30	51 29 9.36469	47 59 9.20538		
492022.21	3226187.28	51 29 9.29415	47 59 9.20599		
492022.23	3226185.00	51 29 9.29373	47 59 9.08783		
492024.42	3226185.02	51 29 9.36459	47 59 9.08722		
492028.78	3226083.13	51 29 9.45769	47 59 3.80418		
492027.14	3226084.59	51 29 9.40532	47 59 3.88107		
492024.35	3226081.49	51 29 9.31360	47 59 3.22254		
492021.02	3226084.30	51 29 9.20719	47 59 3.87066		
492019.61	3226082.62	51 29 9.16078	47 59 3.78467		
492022.86	3226079.87	51 29 9.26463	47 59 3.63972		
492019.99	3226076.68	51 29 9.17028	47 59 3.47658		
492021.63	3226075.22	51 29 9.22265	47 59 3.39969		
492028.78	3226083.13	51 29 9.45769	47 59 3.80418		
491970.64	3226078.26	51 29 7.57446	47 59 3.59569		
491970.62	3226080.54	51 29 7.57489	47 59 3.71385		
491968.43	3226080.52	51 29 7.50403	47 59 3.71446		
491968.46	3226078.24	51 29 7.50392	47 59 3.59629		
491970.64	3226078.26	51 29 7.57446	47 59 3.59569		
491970.61	3226080.54	51 29 7.57489	47 59 3.71385		
491968.43	3226080.52	51 29 7.50403	47 59 3.71446		
491968.46	3226078.24	51 29 7.50392	47 59 3.59629		
491970.64	3226078.26	51 29 7.57446	47 59 3.59569		
491916.61	3226077.86	51 29 5.82630	47 59 3.61572		

**Сведения об образующих земельных участках**

**1. Сведения о характерных точках границ образующих земельных участков**

Обозначение земельного участка 64:13:120201:26:372

Площадь земельного участка 192 кв.м

Обозначение характерных точек	Координаты, м		Система координат WGS-84	
	X	Y	СШ, ° ' "	ДЛ, ° ' "
1	2	3	4	5
162	491916.59	3226080.14	51 29 5.82673	47 59 3.73388
163	491914.40	3226080.12	51 29 5.75587	47 59 3.73449
164	491914.43	3226077.84	51 29 5.75577	47 59 3.61633
161	491916.61	3226077.86	51 29 5.82630	47 59 3.61572
165	491860.79	3226077.16	51 29 4.02010	47 59 3.62156
166	491860.76	3226079.43	51 29 4.02019	47 59 3.73920
167	491858.58	3226079.41	51 29 3.94966	47 59 3.73981
168	491858.60	3226077.13	51 29 3.94923	47 59 3.62165
165	491860.79	3226077.16	51 29 4.02010	47 59 3.62156
169	491806.05	3226076.52	51 29 2.24886	47 59 3.62969
170	491806.03	3226078.80	51 29 2.24929	47 59 3.74784
171	491803.84	3226078.78	51 29 2.17842	47 59 3.74846
172	491803.87	3226076.50	51 29 2.17832	47 59 3.63030
169	491806.05	3226076.52	51 29 2.24886	47 59 3.62969
173	491750.43	3226076.07	51 29 0.44924	47 59 3.64832
174	491750.41	3226078.35	51 29 0.44966	47 59 3.76648
175	491748.22	3226078.32	51 29 0.37880	47 59 3.76658
176	491748.25	3226076.04	51 29 0.37870	47 59 3.64841
173	491750.43	3226076.07	51 29 0.44924	47 59 3.64832
177	491695.60	3226075.44	51 28 58.67509	47 59 3.65704
178	491695.57	3226077.72	51 28 58.67520	47 59 3.77520
179	491693.39	3226077.70	51 28 58.60466	47 59 3.77581
180	491693.41	3226075.42	51 28 58.60423	47 59 3.65766
177	491695.60	3226075.44	51 28 58.67509	47 59 3.65704
181	491635.45	3226074.96	51 28 56.72891	47 59 3.67754

### Сведения об образуемых земельных участках

I. Сведения о характерных точках грани образуемых земельных участков				
Обозначение земельного участка 64:13:120201:26: ЗУ2				
Площадь земельного участка 192 кв.м				
Обозначение характерных точек грани	Координаты, м		Система координат WGS-84	
	X	Y	СШ. ° ' "	В.Д. ° ' "
1	2	3	4	5
н82	491635.42	3226077.24	51 28 56.72901	47 59 3.79570
н83	491633.24	3226077.21	51 28 56.65847	47 59 3.79579
н84	491633.26	3226074.93	51 28 56.65804	47 59 3.67764
н81	491635.45	3226074.96	51 28 56.72891	47 59 3.67754
ЗУ2(21)				
н85	491580.92	3226074.75	51 28 54.96466	47 59 3.70779
н86	491580.90	3226077.03	51 28 54.96509	47 59 3.82594
н87	491578.71	3226077.01	51 28 54.89423	47 59 3.82656
н88	491578.74	3226074.73	51 28 54.89413	47 59 3.70840
н85	491580.92	3226074.75	51 28 54.96466	47 59 3.70779
ЗУ2(22)				
н89	491543.69	3226074.36	51 28 53.76002	47 59 3.71567
н90	491543.67	3226076.64	51 28 53.76045	47 59 3.83381
н91	491541.49	3226076.61	51 28 53.68990	47 59 3.83391
н92	491541.51	3226074.33	51 28 53.68948	47 59 3.71576
н89	491543.69	3226074.36	51 28 53.76002	47 59 3.71567
ЗУ2(23)				
н93	491508.49	3226070.91	51 28 52.61961	47 59 3.56346
н94	491506.06	3226074.40	51 28 52.54264	47 59 3.74612
н95	491509.64	3226076.75	51 28 52.65957	47 59 3.86518
н96	491508.42	3226078.59	51 28 52.62096	47 59 3.96143
н97	491499.50	3226072.75	51 28 52.32963	47 59 3.66558
н98	491500.71	3226070.93	51 28 52.36792	47 59 3.57037
н99	491504.20	3226073.22	51 28 52.48191	47 59 3.68638
н100	491506.70	3226069.65	51 28 52.56111	47 59 3.49953
н93	491508.49	3226070.91	51 28 52.61961	47 59 3.56346
ЗУ2(24)				
н101	491491.98	3226049.76	51 28 52.07552	47 59 2.48008
н102	491490.04	3226050.79	51 28 52.01324	47 59 2.53491
н103	491487.23	3226045.53	51 28 51.91986	47 59 2.26449

**Сведения об обраzuемых земельных участках**

**1. Сведения о характерных точках границы обраzuемых земельных участков**

**Обозначение земельного участка 64:13:120201:26:3У2**

**Площадь земельного участка 192 кв.м**

Обозначение характерных точек границ	Координаты, м		Система координат WGS-84	
	X	Y	СШ, ° ' "	ВД, ° ' "
1	2	3	4	5
н104	491489,18	3226044,50	51 28 51,98246	47 59 2,20966
н101	491491,98	3226049,76	51 28 52,07552	47 59 2,48008



**Сведения об образующих земельных участках**

1. Сведения о характеристиках точек границ образующих земельных участков

(Обозначение земельного участка 64:13:120201:26: 3У3

Площадь земельного участка 14408 кв.м

Обозначение характерных точек границ	X	Y	СМ, " "	B.L. " "	Координата, м	
					1	2
41	491012,45	3227033,65	51 28 37,02221	47 59 53,81515		
42	491011,19	3227081,97	51 28 37,00390	47 59 56,31946		
43	490996,29	3227080,66	51 28 36,52125	47 59 56,26267		
44	490981,41	3227075,61	51 28 36,03751	47 59 56,01211		
45	490822,01	3227063,88	51 28 30,87515	47 59 55,52299		
46	490756,71	3227061,48	51 28 28,76144	47 59 55,44723		
47	490168,92	3227014,13	51 28 9,72325	47 59 53,43172		
48	490166,53	3227043,66	51 28 9,65965	47 59 54,96314		
49	490156,56	3227042,85	51 28 9,33673	47 59 54,92859		
410	490158,95	3227013,33	51 28 9,40033	47 59 53,39770		
411	489280,87	3226942,60	51 27 40,95976	47 59 50,38784		
412	488740,65	3226878,11	51 27 23,45251	47 59 47,45040		
413	488744,33	3226835,41	51 27 23,55169	47 59 45,23444		
414	488953,45	3226859,08	51 27 30,32818	47 59 46,30655		
415	489072,54	3226874,00	51 27 34,18793	47 59 46,99027		
416	489211,57	3226890,27	51 27 38,69341	47 59 47,72928		
417	489330,29	3226901,28	51 27 42,53937	47 59 48,21105		
418	489439,84	3226911,20	51 27 46,08816	47 59 48,64321		
419	489469,74	3226913,40	51 27 47,05651	47 59 48,73488		
420	489519,75	3226914,98	51 27 48,67517	47 59 48,77946		
421	489559,78	3226917,38	51 27 49,97134	47 59 48,87394		
422	489599,45	3226922,96	51 27 51,25734	47 59 49,13340		
423	489639,33	3226925,73	51 27 52,54883	47 59 49,24716		
424	489689,08	3226930,85	51 27 54,16073	47 59 49,47530		
425	48968,17	3226953,45	51 28 3,20037	47 59 50,43803		
426	490147,67	3226968,09	51 28 9,01436	47 59 51,06269		
427	490157,45	3226971,05	51 28 9,33214	47 59 51,20873		
428	490177,19	3226972,50	51 28 9,97145	47 59 51,26915		
429	490187,33	3226970,96	51 28 10,29878	47 59 51,18183		

Сведения об образуемых земельных участках				
I. Сведения о характерных точках грани образуемых земельных участков				
Обозначение земельного участка 64:13:120201:26: ЗУЗ				
Площадь земельного участка 144088 кв.м				
Обозначение характерных точек грани	Координаты, м		Система координат WGS-84	
	X	Y	СШ, ° ' "	ВД, ° ' "
1	2	3	4	5
п30	490237.36	3226974.16	51 28 11.91884	47 59 51.31033
п31	490326.97	3226982.60	51 28 14.82183	47 59 51.68081
п32	490665.73	3227011.86	51 28 25.79500	47 59 52.94437
п33	490944.92	3227033.16	51 28 34.83725	47 59 53.84003
п34	490984.55	3227036.39	51 28 36.12087	47 59 53.97787
п35	491000.50	3227033.04	51 28 36.63533	47 59 53.79244
п1	491012.45	3227033.65	51 28 37.02221	47 59 53.81515
ЗУЗ(2)				
п36	492067.23	3226050.73	51 29 10.68635	47 59 2.09626
п37	492072.98	3226062.72	51 29 10.87802	47 59 2.71322
п38	492074.48	3226068.93	51 29 10.92948	47 59 3.03388
п39	492075.13	3226075.26	51 29 10.95349	47 59 3.36140
п40	492075.43	3226091.91	51 29 10.97104	47 59 4.22396
п41	492077.53	3226101.94	51 29 11.04370	47 59 4.74211
п42	492077.71	3226132.14	51 29 11.06373	47 59 6.30690
п43	492075.79	3226142.12	51 29 11.00632	47 59 6.82550
п44	492075.80	3226192.04	51 29 11.03012	47 59 9.41227
п45	492074.34	3226242.03	51 29 11.00639	47 59 12.00379
п46	492074.34	3226262.03	51 29 11.02226	47 59 13.04001
п47	492074.32	3226282.07	51 29 11.02456	47 59 14.07862
п48	492072.49	3226302.07	51 29 10.97475	47 59 15.11637
п49	492071.70	3226331.98	51 29 10.96323	47 59 16.66686
п50	492073.72	3226371.99	51 29 11.04736	47 59 18.73861
п51	492073.97	3226387.01	51 29 11.06249	47 59 19.51674
п52	492074.00	3226391.92	51 29 11.06577	47 59 19.77115
п53	492076.07	3226401.94	51 29 11.13743	47 59 20.28881
п54	492075.92	3226422.08	51 29 11.14202	47 59 21.33255
п55	492075.31	3226432.20	51 29 11.12703	47 59 21.85742
п56	492072.64	3226442.19	51 29 11.04534	47 59 22.37709
п57	492071.71	3226452.05	51 29 11.01987	47 59 22.88872

Сведения об обраzuемых земельных участках

1. Сведения о характеристиках точек границ обраzuемых земельных участков

Обозначение земельного участка 64:13:120201:26:3У3

Площадь земельного участка 14408 кв.м

Обозначение характерных точек границ	X	Y	Координаты, м	
			3	4
1	2	3	4	5
158	492071.85	3226472.03	51 29 11.03376	47 59 23.92395
159	492071.33	3226491.99	51 29 11.02629	47 59 24.95864
160	492071.82	3226502.08	51 29 11.04687	47 59 25.48113
161	492069.93	3226512.06	51 29 10.99040	47 59 25.99970
162	492070.34	3226521.88	51 29 11.00826	47 59 26.50825
163	492071.28	3226526.97	51 29 11.04105	47 59 26.77130
164	492069.66	3226541.97	51 29 10.99566	47 59 27.54979
165	492071.02	3226551.98	51 29 11.04435	47 59 28.06748
166	492070.08	3226562.01	51 29 11.01864	47 59 28.58896
167	492070.06	3226597.01	51 29 11.03435	47 59 30.40160
168	492069.96	3226601.98	51 29 11.03345	47 59 30.65921
169	492070.87	3226632.01	51 29 11.07693	47 59 32.21465
170	492070.33	3226691.91	51 29 11.08745	47 59 35.31899
171	492072.22	3226701.93	51 29 11.15327	47 59 35.83681
172	492071.92	3226732.13	51 29 11.15767	47 59 37.40196
173	492069.84	3226742.09	51 29 11.09503	47 59 37.91963
174	492070.05	3226752.00	51 29 11.10645	47 59 38.43299
175	492069.77	3226772.16	51 29 11.10680	47 59 39.47787
176	492035.00	3226771.45	51 29 9.98159	47 59 39.46706
177	492035.17	3226721.68	51 29 9.96386	47 59 36.88793
178	492035.18	3226681.68	51 29 9.94550	47 59 34.81519
179	492035.40	3226666.67	51 29 9.94561	47 59 34.03723
180	492036.40	3226621.67	51 29 9.95693	47 59 31.70465
181	492038.09	3226581.67	51 29 9.99289	47 59 29.63066
182	492038.16	3226561.73	51 29 9.98583	47 59 28.59734
183	492037.54	3226551.65	51 29 9.96105	47 59 28.07548
184	492039.17	3226541.67	51 29 10.00911	47 59 27.55711
185	492038.14	3226526.77	51 29 9.96882	47 59 26.78579
186	492037.79	3226521.69	51 29 9.95511	47 59 26.52281
187	492038.71	3226511.71	51 29 9.98021	47 59 26.00497

## Сведения об образуемых земельных участках

### I. Сведения о характерных точках границ образуемых земельных участков

Обозначение земельного участка 64:13:120201:26: ЗУЗ

Площадь земельного участка 144088 кв.м

Обозначение характерных точек границ	Координаты, м		Система координат \У08-84	
	X	Y	СШ, ° ' "	ВД, ° ' "
1	2	3	4	5
н88	492037.67	3226501.73	51 29 9.94189	47 59 25.48861
н89	492038.55	3226461.75	51 29 9.95163	47 59 23.41625
н90	492036.64	3226441.75	51 29 9.88046	47 59 22.38132
н91	492036.08	3226431.72	51 29 9.85764	47 59 21.86200
н92	492036.28	3226391.65	51 29 9.84533	47 59 19.78549
н93	492037.18	3226371.63	51 29 9.86505	47 59 18.74741
н94	492037.86	3226361.61	51 29 9.88235	47 59 18.22768
н95	492039.55	3226341.64	51 29 9.92765	47 59 17.19160
н96	492040.30	3226321.71	51 29 9.94257	47 59 16.15829
н97	492039.77	3226301.76	51 29 9.91605	47 59 15.12492
н98	492039.07	3226291.72	51 29 9.88869	47 59 14.60519
н99	492039.81	3226226.72	51 29 9.88209	47 59 11.23644
нЮ0	492040.96	3226111.69	51 29 9.86518	47 59 5.27492
н101	492041.74	3226076.23	51 29 9.87372	47 59 3.43686
н102	492041.46	3226072.58	51 29 9.86294	47 59 3.24793
нЮ3	492040.42	3226069.69	51 29 9.82793	47 59 3.09896
н104	492038.64	3226067.10	51 29 9.76912	47 59 2.96610
н105	492037.30	3226065.80	51 29 9.72516	47 59 2.89974
нЮ6	492034.66	3226064.11	51 29 9.63896	47 59 2.81416
н107	492032.19	3226063.24	51 29 9.55864	47 59 2.77094
н108	492029.38	3226062.88	51 29 9.46756	47 59 2.75441
н109	491971.68	3226062.70	51 29 7.60078	47 59 2.78862
нЮ0	491641.73	3226060.59	51 28 56.92531	47 59 2.92823
н111	491621.71	3226060.79	51 28 56.27772	47 59 2.95370
н112	491610.25	3226060.05	51 28 55.90662	47 59 2.92401
нП3	491600.98	3226058.15	51 28 55.60582	47 59 2.83255
н114	491592.08	3226055.17	51 28 55.31649	47 59 2.68486
н115	491584.15	3226051.43	51 28 55.05817	47 59 2.49706
н116	491574.76	3226045.15	51 28 54.75143	47 59 2.17876
н117	491568.24	3226039.41	51 28 54.53779	47 59 1.88627

## Сведения об образуемых земельных участках

### 1. Сведения о характерных точках границ образуемых земельных участков

Обозначение земельного участка 64:13:120201:26: 3У3

Площадь земельного участка 144088 кв.м

Обозначение характерных точек границ	Координаты, м		Система координат WGS-84	
	X	Y	СШ, ° ' "	ВД, ° ' "
1	2	3	4	5
n118	491561.63	3226032.00	51 28 54.32046	47 59 1.50732
n119	491556.07	3226023.83	51 28 54.13673	47 59 1.08820
n120	491553.09	3226018.23	51 28 54.03768	47 59 0.80030
n121	491544.86	3226001.36	51 28 53.76347	47 58 59.93242
n122	491548.29	3225999.53	51 28 53.87358	47 58 59.83501
n123	491539.02	3225980.16	51 28 53.56455	47 58 58.83839
n124	491531.82	3225984.00	51 28 53.33342	47 58 59.04279
n125	491522.40	3225966.36	51 28 53.02035	47 58 58.13593
n126	491524.11	3225965.64	51 28 53.07533	47 58 58.09733
n127	491533.04	3225963.83	51 28 53.36338	47 58 57.99680
n128	491540.49	3225963.80	51 28 53.60439	47 58 57.98962
n129	491548.64	3225965.24	51 28 53.86873	47 58 58.05808
n130	491559.65	3225970.06	51 28 54.22720	47 58 58.29950
n131	491566.15	3225974.94	51 28 54.43979	47 58 58.54744
n132	491571.75	3225981.23	51 28 54.62392	47 58 58.86912
n133	491583.87	3226001.80	51 28 55.02573	47 58 59.92577
n134	491590.47	3226010.29	51 28 55.24325	47 59 0.36068
n135	491597.57	3226015.94	51 28 55.47561	47 59 0.64807
n136	491605.16	3226019.83	51 28 55.72299	47 59 0.84390
n137	491615.88	3226022.60	51 28 56.07111	47 59 0.97933
n138	491632.07	3226023.12	51 28 56.59513	47 59 0.99405
n139	491682.08	3226024.82	51 28 58.21385	47 59 1.04439
n140	491791.94	3226026.30	51 29 1.76872	47 59 1.03815
n141	491801.95	3226024.35	51 29 2.09164	47 59 0.92955
n142	491832.16	3226024.63	51 29 3.06912	47 59 0.92125
n143	491842.14	3226026.75	51 29 3.39298	47 59 1.02357
n144	491892.03	3226027.16	51 29 5.00721	47 59 1.00715
n145	492031.41	3226029.96	51 29 9.51772	47 59 1.04703
n146	492037.62	3226030.81	51 29 9.71903	47 59 1.08638
n147	492046.80	3226033.73	51 29 10.01740	47 59 1.23076

Сведения об образуемых земельных участках				
1. Сведения о характеристиках границ образуемых земельных участков				
(Обозначение земельного участка 64:13:120201:26:373				
Площадь земельного участка 144088 кв.м				
Координаты, м		Система координат WGS-84		
Обозначение характерных точек границ	X	Y	СН	
			4	5
1	2	3	4	5
1148	492056.84	3226039.62	51 29 10.34498	47 59 1.52839
1149	492062.95	3226045.25	51 29 10.54530	47 59 1.81552
1136	492067.23	3226050.73	51 29 10.68635	47 59 2.09626