



ФЕДЕРАЛЬНОЕ АГЕНТСТВО ПО НЕДРОПОЛЬЗОВАНИЮ (РОСНЕДРА)

ДЕПАРТАМЕНТ ПО НЕДРОПОЛЬЗОВАНИЮ  
ПО ПРИВОЛЖСКОМУ ФЕДЕРАЛЬНОМУ ОКРУГУ  
(ПРИВОЛЖСКНЕДРА)

ПРИКАЗ

15.11.2017

Нижний Новгород

№ 468

**Об изъятии земельного участка для государственных нужд  
Российской Федерации с целью проведения работ, связанных с  
пользованием недрами за счет средств недропользователя**

В соответствии с Главой VII.1 Земельного кодекса Российской Федерации от 25.10.2001 № 136-ФЗ, постановлением Правительства Российской Федерации от 17.06.2004 № 293 «Об утверждении Положения о Федеральном агентстве по недропользованию», решением Комиссии по рассмотрению ходатайств об изъятии земельных участков для государственных нужд Российской Федерации в связи с осуществлением недропользования (за исключением земельных участков, необходимых для ведения работ, связанных с использованием участками недр местного значения), отнесенных к компетенции Приволжскнедра (протокол от 14.11.2017 № 84) на основании ходатайства об изъятии земельных участков для государственных и муниципальных нужд Общества с ограниченной ответственностью «ННК-Саратовнефтегаздобыча» (далее – ООО «ННК-Саратовнефтегаздобыча») от 21.07.2017 № 1974с, в целях реализации полномочий Федерального агентства по недропользованию по принятию решений об изъятии земельных участков для государственных нужд Российской Федерации в связи с осуществлением недропользования, п р и к а з ы в а ю:

1. Утвердить схему расположения земельного участка на кадастровом плане территории по образованию земельных участков (далее – Схема, Приложение) с условным номером 64:13:000000:238:ЗУ1 общей площадью 47 кв.м из земельного участка с кадастровым номером 64:13:000000:238 (единое землепользование) общей площадью 3000000 кв.м, категории земель «земли сельскохозяйственного назначения» с видом разрешенного использования «для ведения сельскохозяйственного производства», принадлежащего на праве собственности Хлобыстову Михаилу Сергеевичу. (далее – Хлобыстов М.С).

2. Изъять у Хлобыстова М.С. земельный участок с условным номером 64:13:000000:238:ЗУ1 общей площадью 47 кв.м, расположенный в границах земельного участка с кадастровым номером 64:13:000000:238, предоставленного на праве собственности из земель сельскохозяйственного назначения, находящегося по адресу: Саратовская область, Ершовский р-н, территория Миусского МО для государственных нужд Российской Федерации

с целью проведения работ, связанных с использованием недрами и осуществляемых за счет средств ООО «ННК-Саратовнефтегаздобыча» по лицензии СРТ 01770 НЭ (дата регистрации 25.07.2016).

3. Поручить ООО «ННК-Саратовнефтегаздобыча»:

- выступать заказчиком кадастровых работ в целях образования земельного участка в соответствии с утвержденной Схемой;

- представить в орган, осуществляющий постановку на государственный кадастровый учет объектов недвижимости, заявление о постановке на государственный кадастровый учет земельного участка, который предстоит образовать;

- выступать заказчиком работ по оценке изымаемого земельного участка, оценке прекращаемых прав и размера убытков, причиняемых таким изъятием;

- осуществлять переговоры с Хлобыстовым М.С. относительно условий изъятия земельного участка;

- осуществить подготовку проекта соглашения об изъятии земельного участка и направить его в Приволжскнедра для согласования и подписания;

- направить в установленном порядке подписанное со стороны Приволжскнедра соглашение об изъятии земельного участка в адрес Хлобыстова М.С. для подписания.

4. Отделу геологии и лицензирования Приволжскнедра по Саратовской области (Земсков Е.В.) направить в установленном порядке копию настоящего приказа:

- Хлобыстову М.С.;

- ООО «ННК-Саратовнефтегаздобыча»;

- в орган регистрации прав.

5. Саратовскому филиалу ФБУ «ТФГИ по Приволжскому федеральному округу» (Самойлов А.Г.) осуществить опубликование настоящего приказа в порядке, установленном для официального опубликования (обнародования) муниципальных правовых актов уставом поселения, городского округа (муниципального района в случае, если земельные участки, подлежащие изъятию, расположены на межселенной территории) по месту нахождения земельного участка, подлежащего изъятию.

6. Разместить настоящий приказ на официальном сайте Приволжскнедра в сети «Интернет».

7. Ответственность за исполнение настоящего приказа возложить на начальника отдела геологии и лицензирования Приволжскнедра по Саратовской области Земскова Е.В.

8. Контроль за исполнением настоящего приказа возложить на заместителя начальника Приволжскнедра Полякову Л.А.

Начальник



В.В. Хамидулин

Утверждена

(наименование документа от утверждения, включая наименования

органов государственной власти или органов местного

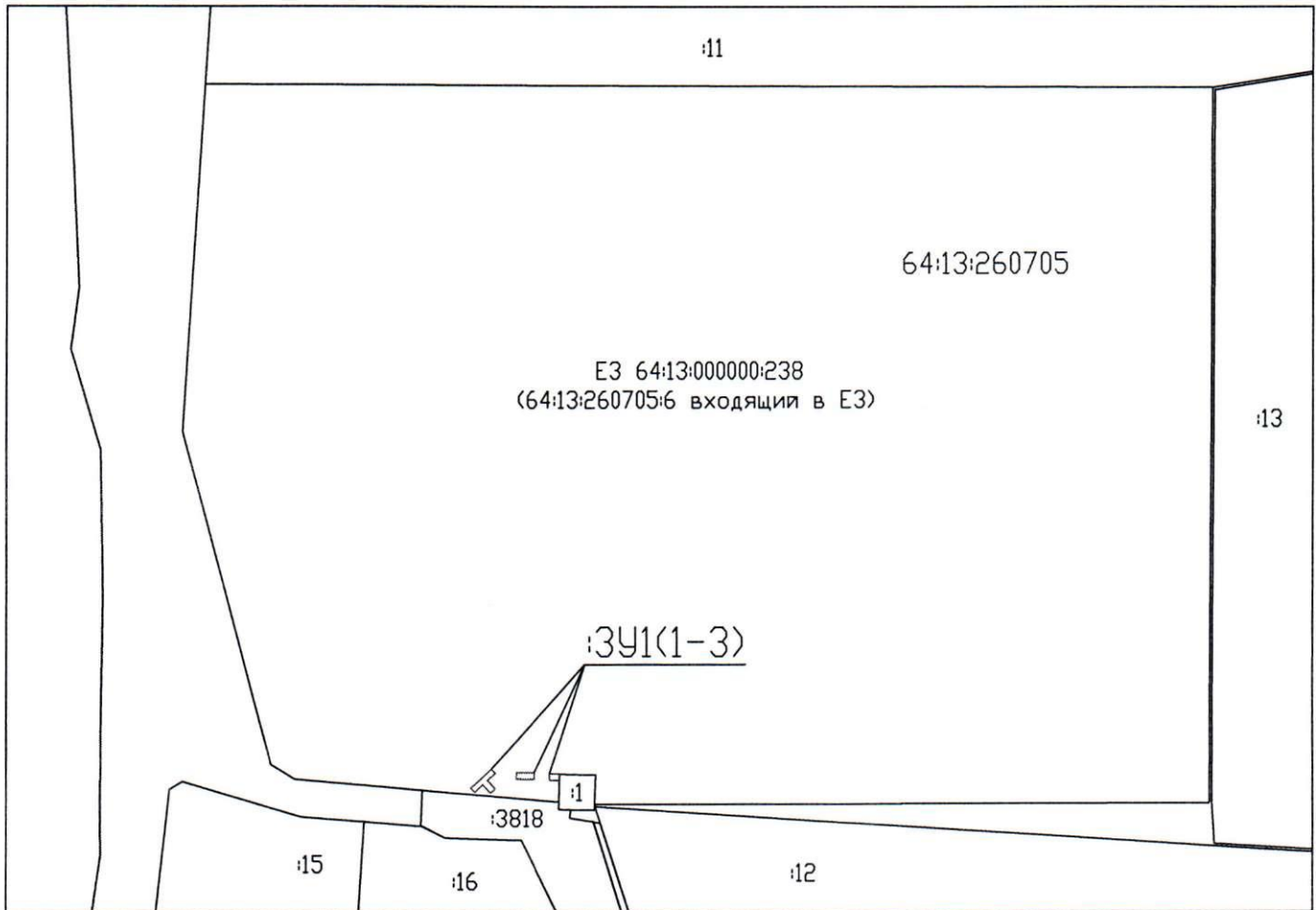
самоуправления, принявших решение об утверждении схемы

или подписавших соглашение о перераспределении земельных участков)





от \_\_\_\_\_ N \_\_\_\_\_



СХЕМА ГРАНИЦ ЗЕМЕЛЬНОГО УЧАСТКА  
по объекту: «Обустройство Коптевского месторождения».  
Кадастровый номер 64:13:000000:238  
Площадь земельного участка под изъятие составляет: 391-47 кв.м.



УСЛОВНЫЕ ОБОЗНАЧЕНИЯ:

-  - граница земельного участка под изъятие
-  64:13:260604:10 - кадастровый номер земельного участка
-  - граница земельного участка стоящего на ГКУ
-  - граница кадастровых кварталов

