



ФЕДЕРАЛЬНОЕ АГЕНТСТВО ПО НЕДРОПОЛЬЗОВАНИЮ (РОСНЕДРА)

ДЕПАРТАМЕНТ ПО НЕДРОПОЛЬЗОВАНИЮ  
ПО ПРИВОЛЖСКОМУ ФЕДЕРАЛЬНОМУ ОКРУГУ  
(ПРИВОЛЖСКНЕДРА)

ПРИКАЗ

19.01.2018

Нижний Новгород

№ 39

**Об изъятии земельных участков для государственных нужд  
Российской Федерации с целью проведения работ, связанных с  
пользованием недрами за счет средств недропользования**

В соответствии с Главой VII.1 Земельного кодекса Российской Федерации от 25.10.2001 № 136-ФЗ, постановлением Правительства Российской Федерации от 17.06.2004 № 293 «Об утверждении Положения о Федеральном агентстве по недропользованию», решением Комиссии по рассмотрению ходатайств об изъятии земельных участков для государственных нужд Российской Федерации в связи с осуществлением недропользования (за исключением земельных участков, необходимых для ведения работ, связанных с использованием участками недр местного значения), отнесенных к компетенции Приволжскнедра (протокол от 16.01.2018 № 96), на основании ходатайства об изъятии земельных участков для государственных и муниципальных нужд Акционерного общества «Самаранефтегаз» (далее – АО «Самаранефтегаз») от 16.10.2017, в целях реализации полномочий Федерального агентства по недропользованию по принятию решений об изъятии земельных участков для государственных нужд Российской Федерации в связи с осуществлением недропользования, п р и к а з ы в а ю:

1. Утвердить схему расположения земельных участков на кадастровом плане территории по образованию земельного участка (далее – Схема, Приложение) с условным номером записи 63:22:0000000:1783:чзу1 общей площадью 3 600 кв.м. из земельного участка с кадастровым номером 63:22:0000000:1783 общей площадью 80 049 471 +/- 79615 кв.м. категории земель «земли сельскохозяйственного назначения» с видом разрешенного использования «для сельскохозяйственного производства и учебных целей», находящегося в федеральной собственности и предоставленного в постоянное (бессрочное) пользование Федеральному государственному бюджетному образовательному учреждению высшего профессионального образования «Самарская Государственная сельскохозяйственная академия», ИНН 6350000865 (далее - ФГБОУ ВО «Самарская Государственная сельскохозяйственная академия»).

2. Изъять у ФГБОУ ВО «Самарская Государственная сельскохозяйственная академия» земельный участок с условным номером 63:22:0000000:1783/чзу1 общей площадью 3 600 кв.м., расположенный в границах земельного участка с кадастровым

номером 63:22:0000000:1783 общей площадью 80 049 471 +/- 79615 кв.м. категории земель «земли сельскохозяйственного назначения» с видом разрешенного использования «для сельскохозяйственного производства и учебных целей», находящегося в федеральной собственности и предоставленного в постоянное (бессрочное) пользование, для государственных нужд Российской Федерации с целью проведения работ, связанных с использованием недрами, и осуществляемых за счет средств АО «Самаранефтегаз» в соответствии с лицензией на пользование недрами СМР 02088 НР (дата государственной регистрации 27 апреля 2016).

3. Поручить АО «Самаранефтегаз»:

- выступать заказчиком кадастровых работ в целях образования земельного участка, подлежащего изъятию, в соответствии с утвержденной Схемой;
- представить в орган, осуществляющий постановку на государственный кадастровый учет объектов недвижимости, заявление о постановке на государственный кадастровый учет земельного участка, который предстоит образовать;
- выступать заказчиком работ по оценке прекращаемых прав и размера убытков, причиняемых изъятием земельного участка;
- осуществлять переговоры с ФГБОУ ВО «Самарская Государственная сельскохозяйственная академия» относительно условий досрочного прекращения права постоянного (бессрочного) пользования земельным участком, подлежащим изъятию;
- осуществить подготовку проекта соглашения об изъятии земельного участка и направить его в Приволжскнедра для согласования и подписания;
- направить в установленном порядке подписанное со стороны Приволжскнедра соглашение об изъятии земельного участка в адрес ФГБОУ ВО «Самарская Государственная сельскохозяйственная академия» для подписания.

4. Отделу геологии и лицензирования Приволжскнедр по Самарской области (Миронова О.А.) направить в установленном порядке копию настоящего приказа:

- ФГБОУ ВО «Самарская Государственная сельскохозяйственная академия»
- АО «Самаранефтегаз»;
- в орган регистрации прав на территории Самарской области.


5. Самарскому филиалу ФБУ «ТФГИ по Приволжскому федеральному округу» (Альгаева И.В.) осуществить опубликование настоящего приказа в порядке, установленном для официального опубликования (обнародования) муниципальных правовых актов уставом поселения, городского округа (муниципального района в случае, если земельные участки, подлежащие изъятию, расположены на межселенной территории) по месту нахождения земельного участка, подлежащего изъятию.

6. Разместить настоящий приказ на официальном сайте Приволжскнедра в сети «Интернет».

7. Ответственность за исполнение приказа возложить на начальника отдела геологии и лицензирования Приволжскнедр по Самарской области Миронову О.А.

8. Контроль за исполнением настоящего приказа возложить на исполняющего обязанности заместителя начальника Приволжскнедра Ларина Е.В.

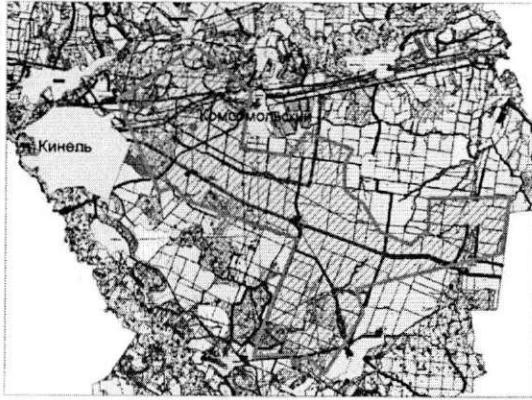
Начальник



В.В. Хамидулин

Схема расположения земельных участков на кадастровом плане территории

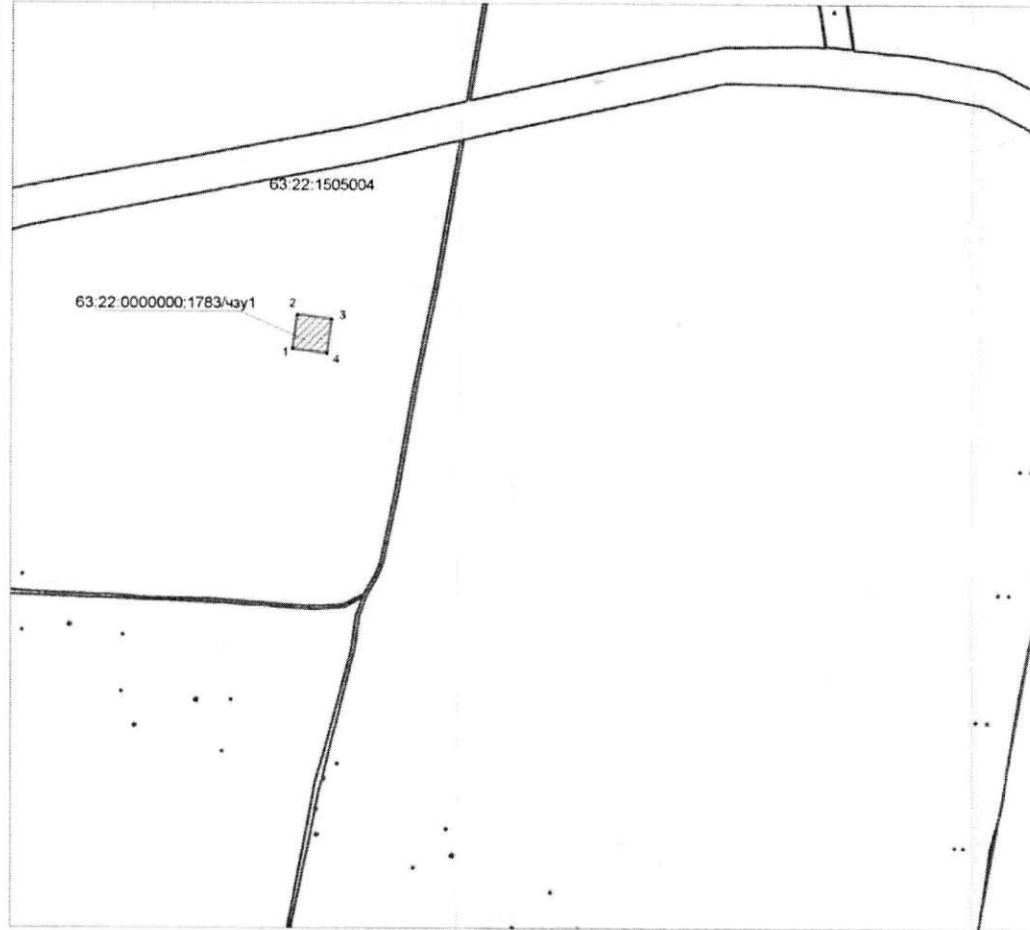
Обзорная схема



Масштаб 1:400000

■ границы Комсомольского лицензионного участка

Кадастровый номер 63:22:0000000:1783  
Адрес: Самарская область, Кинельский район, зона 15, массив 0, квартал 0, номер участка 0001  
Категория земель: земли сельскохозяйственного назначения  
Общая площадь участка: 80049471 кв.м  
Площадь подлежащая изъятию: 3600 кв.м



Масштаб 1:8500

Условные обозначения:

63.22.1505004 - обозначение номера кадастрового квартала

63.22.0000000:1783 - обозначение кадастрового номера земельного участка

□ - границы земельных участков внесенных в государственный кадастр недвижимости

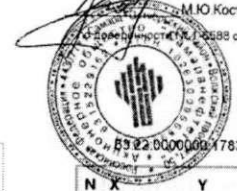
■ - граница земельного участка подлежащая изъятию из земельного участка с кадастровым номером 63.22.0000000:1783

Утверждаю:

Главный маркшейдер АО "Самаранефтегаз"

М.Ю. Костин

№ 0688 от 21.12.2016 г.



N	X	Y
1	5891699.73	215426.91
2	5891759.16	215435.17
3	5891750.91	215494.6
4	5891691.48	215486.34

Кадастровый инженер Н.В. Бобылева

