



ФЕДЕРАЛЬНОЕ АГЕНТСТВО ПО НЕДРОПОЛЬЗОВАНИЮ (РОСНЕДРА)

ДЕПАРТАМЕНТ ПО НЕДРОПОЛЬЗОВАНИЮ
ПО ПРИВОЛЖСКОМУ ФЕДЕРАЛЬНОМУ ОКРУГУ
(ПРИВОЛЖСКНЕДРА)

ПРИКАЗ

10.04.2018

Нижний Новгород

№ 181

Об изъятии земельного участка для государственных нужд Российской Федерации с целью проведения работ, связанных с использованием недрами за счет средств недропользователя

В соответствии с Главой VII.1 Земельного кодекса Российской Федерации от 25.10.2001 № 136-ФЗ, постановлением Правительства Российской Федерации от 17.06.2004 № 293 «Об утверждении Положения о Федеральном агентстве по недропользованию», решением Комиссии по рассмотрению ходатайств об изъятии земельных участков для государственных нужд Российской Федерации в связи с осуществлением недропользования (за исключением земельных участков, необходимых для ведения работ, связанных с использованием участками недр местного значения), отнесенных к компетенции Приволжскнедра (протокол от 06.04.2018 № 113) на основании ходатайства об изъятии земельных участков для государственных и муниципальных нужд Общества с ограниченной ответственностью «Апертура» (далее – ООО «Апертура») от 13.03.2018, в целях реализации полномочий Федерального агентства по недропользованию по принятию решений об изъятии земельных участков для государственных нужд Российской Федерации в связи с осуществлением недропользования, п р и к а з ы в а ю:

1. Утвердить схему расположения земельного участка на кадастровом плане территории по образованию земельного участка (далее – Приложение) с условным номером 64:32:052146:73:ЗУ1 площадью 776 кв. м из земельного участка с кадастровым номером 64:32:052146:73 площадью 44000+/-0,11 кв.м, категории земель «земли сельскохозяйственного назначения», принадлежащего на праве собственности Саченкову Сергею Владимировичу.

2. Изъять у Саченкова Сергея Владимировича земельный участок с условным номером 64:32:052146:73:ЗУ1 площадью 776 кв.м, расположенный в границах земельного участка с кадастровым номером 64:32:052146:73, принадлежащего на правах собственности, находящегося по адресу: Саратовская область, р-н Саратовский, Михайловское МО, на землях ПК «Михайловский», пастбище, для государственных нужд Российской Федерации с целью проведения работ, связанных с использованием недрами и осуществляемых за счет средств ООО «Апертура» по лицензии СРТ 01552 НР (дата регистрации 22.07.2013).

3. Поручить ООО «Апертура»:

- выступать заказчиком кадастровых работ в целях образования земельного участка, в соответствии с утвержденной схемой;

- представить в орган, осуществляющий постановку на государственный кадастровый учет объектов недвижимости, заявление о постановке на государственный кадастровый учет земельного участка, которые предстоит образовать;
- выступать заказчиком работ по оценке изымаемого земельного участка, оценке прекращаемых прав и размера убытков, причиняемых таким изъятием;
- осуществлять переговоры с Саченковым Сергеем Владимировичем относительно условий изъятия земельного участка;
- осуществлять подготовку проекта соглашения об изъятии земельного участка и направить его в Приволжскнедра для согласования и подписания;
- направить в установленном порядке подписанное со стороны Приволжскнедра соглашение об изъятии земельного участка в адрес Саченкова Сергея Владимировича для подписания.

4. Отделу геологии и лицензирования Приволжскнедра по Саратовской области (Земсков Е.В) направить в установленном порядке копию настоящего приказа:

- Саченкову Сергею Владимировичу;
- ООО «Апертура»;
- в орган регистрации прав.

5. Саратовскому филиалу ФБУ «ТФГИ по Приволжскому федеральному округу» (Самойлов А.Г.) осуществить опубликование настоящего приказа в порядке, установленном для официального опубликования (обнародования) муниципальных правовых актов уставом поселения, городского округа (муниципального района в случае, если земельные участки, подлежащие изъятию, расположены на межселенной территории) по месту нахождения земельного участка, подлежащего изъятию.

6. Разместить настоящий приказ на официальном сайте Приволжскнедра в сети «Интернет».

7. Ответственность за исполнение настоящего приказа возложить на начальника отдела геологии и лицензирования Приволжскнедра по Саратовской области Земскова Е.В.

8. Контроль за исполнением настоящего приказа возложить на и.о. заместителя начальника Приволжскнедра Ларина Е.В.

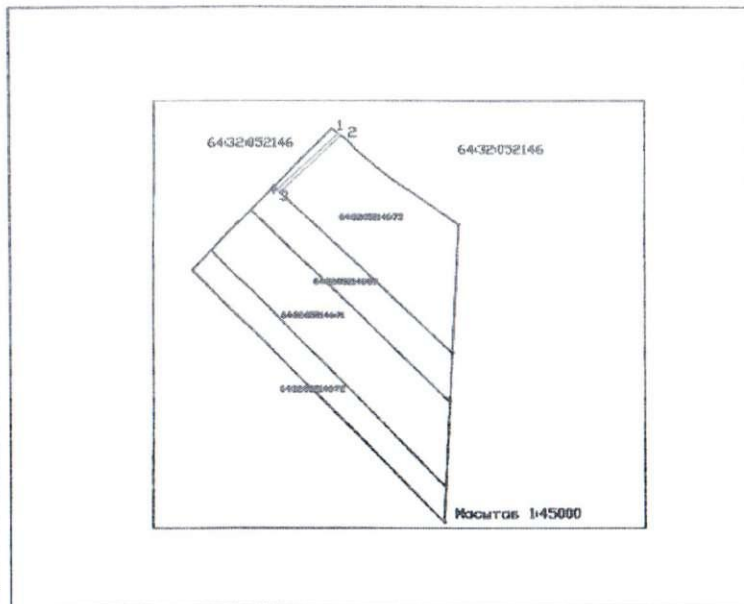
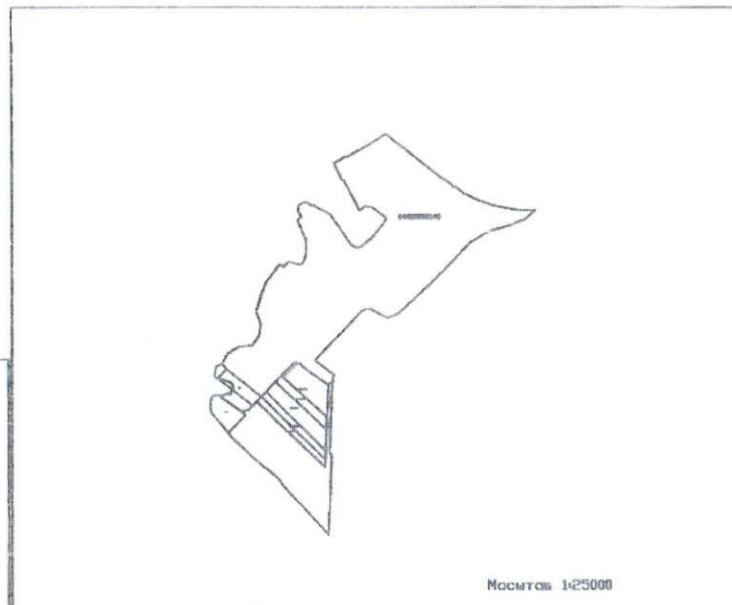
Начальник



В.В. Хамидулин

Схема расположения земельного(ых) участка(ков) на кадастровом плане территории

Кадастровый (условный) номер земельного участка 64:32:052146:73:3У1
 Адрес (описание) местоположения Саратовская область, Саратовский район, Михайловское МО, на землях ПК "Михайловский" пастбище
 Категория земель: земли сельскохозяйственного назначения
 Территориальная зона: земли сельскохозяйственного назначения
 Вид разрешенного использования: для сельскохозяйственного назначения
 Площадь: 776 кв. м



Каталог координат 73:3У1


№ точки	Координаты, м	
	X	Y
1	-7235.19	-22540.95
2	-7166.47	-22447.10
3	-7170.14	-22442.26
4	-7239.28	-22536.33
1	-7235.19	-22540.95

Приложение
Утверждена

Исполнение документа об утверждении, включая изменения
 орган государственной власти или орган местного
 самоуправления: Решение об утверждении схемы расположения
 земельного участка о перераспределении земельных участков

Генеральный директор
 ООО «Апертура»

Д.В. Безверхов



Условные обозначения:

64:32:052146 кадастровый квартал
 Кадастровый (условный) номер земельного участка 64:32:052146:73:3У1

Граница образованного земельного участка

Приложение к
Схеме земельного участка
на кадастровом плане территории
64:32:052146:73:3У1 (площадью 776 кв.м.)

Каталоги координат земельных участков в системе координат Пулково-1942
64:32:052146:73:3У1 (площадью 776 кв.м.)

Каталог координат в местной системе координат г.Саратова

№ точки	Координаты, м	
	X	Y
1	-7255.19	-22540.95
2	-7166.47	-22447.10
3	-7170.14	-22442.26
4	-7259.28	-22536.55
1	-7255.19	-22540.95

Каталог координат в системе координат Пулково-1942

№ точки	Широта	Долгота
1	51°28'13.691684	45°42'03.00012
2	51°28'16.575925	45°42'07.84181
3	51°28'16.457875	45°42'08.09341
4	51°28'13.559983	45°42'03.22902
1	51°28'13.691684	45°42'03.00012

Кадастровый инженер



Н.П. Белозерцева