



ФЕДЕРАЛЬНОЕ АГЕНТСТВО ПО НЕДРОПОЛЬЗОВАНИЮ (РОСНЕДРА)

ДЕПАРТАМЕНТ ПО НЕДРОПОЛЬЗОВАНИЮ
ПО ПРИВОЛЖСКОМУ ФЕДЕРАЛЬНОМУ ОКРУГУ
(ПРИВОЛЖСКНЕДРА)

ПРИКАЗ

23.01.2020

Нижний Новгород

№ 24

Об изъятии земельного участка для государственных нужд Российской Федерации с целью проведения работ, связанных с использованием недрами за счет средств недропользователя

В соответствии с Главой VII.1 Земельного кодекса Российской Федерации от 25.10.2001 № 136-ФЗ, постановлением Правительства Российской Федерации от 17.06.2004 № 293 «Об утверждении Положения о Федеральном агентстве по недропользованию», решением Комиссии по рассмотрению ходатайств об изъятии земельных участков для государственных нужд Российской Федерации в связи с осуществлением недропользования (за исключением земельных участков, необходимых для ведения работ, связанных с использованием участками недр местного значения), отнесенных к компетенции Приволжскнедра (протокол от 22.01.2020 № 288), на основании ходатайства об изъятии земельных участков для государственных и муниципальных нужд Общества с ограниченной ответственностью «Ульяновскнефтегаз» (далее - ООО «Ульяновскнефтегаз»), в целях реализации полномочий Федерального агентства по недропользованию по принятию решений об изъятии земельных участков для государственных нужд Российской Федерации в связи с осуществлением недропользования, п р и к а з ы в а ю:

1. Утвердить схему расположения земельного участка на кадастровом плане территории по образованию земельного участка (далее – Схема, Приложение) с условным номером 73:15:030601:359:ЗУ1 площадью 10 190 кв.м из земельного участка с кадастровым номером 73:15:030601:359 площадью 79 001 +/-2459,37 кв.м, категория земель «земли сельскохозяйственного назначения» с видом разрешенного использования «для сельскохозяйственного производства, принадлежащего на правах собственности Абушаеву Фяриту Абдулхайевичу.

2. Изъять у Абушаева Фярита Абдулхайевича земельный участок с условным номером 73:15:030601:359:ЗУ1 площадью 10 190 кв.м, расположенный в границах земельного участка с кадастровым номером 73:15:030601:359 площадью 79 001 +/-2459,37) кв. м, принадлежащего на правах собственности, находящегося по адресу: Ульяновская область, Старокулаткинский район МО «Старокулаткинское городское поселение» с. Новые Зимницы, для государственных нужд Российской Федерации с целью проведения работ, связанных с использованием недрами и осуществляемых за счет средств ООО «Ульяновскнефтегаз» согласно лицензии УЛН 09134 НЭ (дата государственной регистрации 30.04.2008).

3. Поручить ООО «Ульяновскнефтегаз»:

- выступать заказчиком кадастровых работ в целях образования земельного участка в соответствии с утвержденной Схемой;
- представить в орган, осуществляющий постановку на государственный кадастровый учет объектов недвижимости, заявление о постановке на государственный кадастровый учет земельного участка, который предстоит образовать;
- выступать заказчиком работ по оценке изымаемого земельного участка, оценке прекращаемых прав и размера убытков, причиняемых изъятием земельного участка;
- осуществлять переговоры с Абушаевым Фяритом Абдулхайевичем относительно условий изъятия земельного участка;
- осуществить подготовку проекта соглашения об изъятии земельного участка и направить его в Приволжскнедра для согласования и подписания;
- направить в установленном порядке подписанное со стороны Приволжскнедра соглашение об изъятии земельного участка в адрес Абушаева Фярита Абдулхайевича для подписания.

4. Отделу геологии и лицензирования Приволжскнедра по Ульяновской области (Ардашева О.М.) направить в установленном порядке копию настоящего приказа:

- Абушаеву Фяриту Абдулхайевичу;
- ООО «Ульяновскнефтегаз»;
- в орган регистрации прав.

5. Ульяновскому филиалу ФБУ «ТФГИ по Приволжскому федеральному округу» (Кравцов П.С.) осуществить опубликование настоящего приказа в порядке, установленном для официального опубликования (обнародования) муниципальных правовых актов уставом поселения, городского округа (муниципального района в случае, если земельные участки, подлежащие изъятию, расположены на межселенной территории) по месту нахождения земельных участков, подлежащих изъятию.

6. Разместить настоящий приказ на официальном сайте Приволжскнедра в сети «Интернет».

7. Ответственность за исполнение приказа возложить на начальника отдела геологии и лицензирования Приволжскнедра по Ульяновской области Ардашеву О.М.

8. Контроль за исполнением настоящего приказа возложить на заместителя начальника Приволжскнедра Мухаметшина Р.Н.

Начальник



В.В. Хамидулин

Приложение
к Приказу от 23.01.2020 № 24

Утверждена

(наименование документа об утверждении, включая наименования органов
государственной власти или органов местного самоуправления, принявших решение
об утверждении схемы или подписавших соглашение о перераспределении
земельных участков

от _____ № _____

**Схема расположения земельного участка
на кадастровом плане**

Условный номер земельного участка 73:15:030601:359:ЗУ1								
Площадь земельного участка 10 190 кв.м								
Обозн харак точек гран	координаты		Обозн харак точек гран	координаты		Обозн харак точек гран	координаты	
	Х	У		Х	У		Х	У
1	324573.12	2201150.71	32	324618.67	2201824.58	63	324596.71	2202344.10
2	324569.77	2201194.24	33	324613.64	2201794.22	64	324600.29	2202354.13
3	324570.10	2201215.62	34	324598.31	2201792.81	65	324604.87	2202392.26
4	324569.36	2201215.68	35	324585.93	2201830.98	66	324598.71	2202374.52
5	324563.99	2201214.97	36	324583.41	2201862.46	67	324595.61	2202348.75
6	324560.58	2201163.72	37	324583.46	2201825.93	68	324595.03	2202285.35
7	324561.07	2201155.84	38	324594.17	2201792.42	69	324589.50	2202214.78
8	324565.09	2201152.69	39	324591.87	2201792.23	70	324589.88	2202151.41
9	324570.17	2201220.05	40	324590.95	2201763.85	71	324585.44	2202109.30
10	324570.29	2201227.98	41	324594.32	2201763.93	72	324584.82	2202065.25
11	324566.03	2201235.53	42	324583.22	2201739.17	73	324605.78	2202462.57
12	324562.28	2201246.23	43	324583.21	2201729.30	74	324605.85	2202476.31
13	324557.31	2201274.60	44	324596.47	2201759.05	75	324601.87	2202480.18
14	324557.93	2201287.58	45	324612.04	2201759.12	76	324601.80	2202466.46
15	324555.92	2201259.33	46	324609.85	2201743.54	77	324603.24	2202648.12
16	324558.39	2201245.22	47	324670.77	2201742.59	78	324603.36	2202660.41
17	324562.37	2201233.87	48	324536.86	2201808.29	79	324605.79	2202660.43
18	324579.21	2201660.70	49	324537.67	2201827.63	80	324604.86	2202668.12
19	324583.08	2201698.97	50	324537.21	2201828.87	81	324604.68	2202668.14
20	324581.91	2201705.05	51	324536.15	2201807.13	82	324604.65	2202669.87
21	324577.89	2201704.78	52	324563.16	2201815.89	83	324601.31	2202697.50
22	324579.04	2201698.79	53	324567.13	2201816.07	84	324604.09	2202698.92
23	324578.81	2201696.52	54	324566.82	2201820.66	85	324604.00	2202703.38
24	324581.14	2201696.62	55	324562.86	2201820.48	86	324598.79	2202700.70
25	324579.30	2201662.51	56	324583.40	2201965.14	87	324592.88	2202701.42
26	324606.86	2201698.78	57	324584.32	2201993.44	88	324592.88	2202697.39
27	324607.07	2201704.05	58	324584.62	2202051.74	89	324597.36	2202696.84
28	324583.20	2201727.01	59	324592.09	2202134.22	90	324666.59	2202730.43
29	324583.20	2201721.45	60	324593.58	2202201.94	91	324673.88	2202705.03
30	324691.43	2201784.46	61	324593.50	2202214.63	92	324717.60	2202703.34
31	324694.06	2201821.42	62	324594.00	2202220.93	93	324718.56	2202730.13

СХЕМА РАСПОЛОЖЕНИЯ ЗЕМЕЛЬНЫХ УЧАСТКОВ НА КАДАСТРОВОМ ПЛАНЕ ТЕРРИТОРИИ (выносной лист 1)

УСЛОВНЫЙ НОМЕР ЗЕМЕЛЬНОГО УЧАСТКА: 73:15:030601:359:ЗУ1

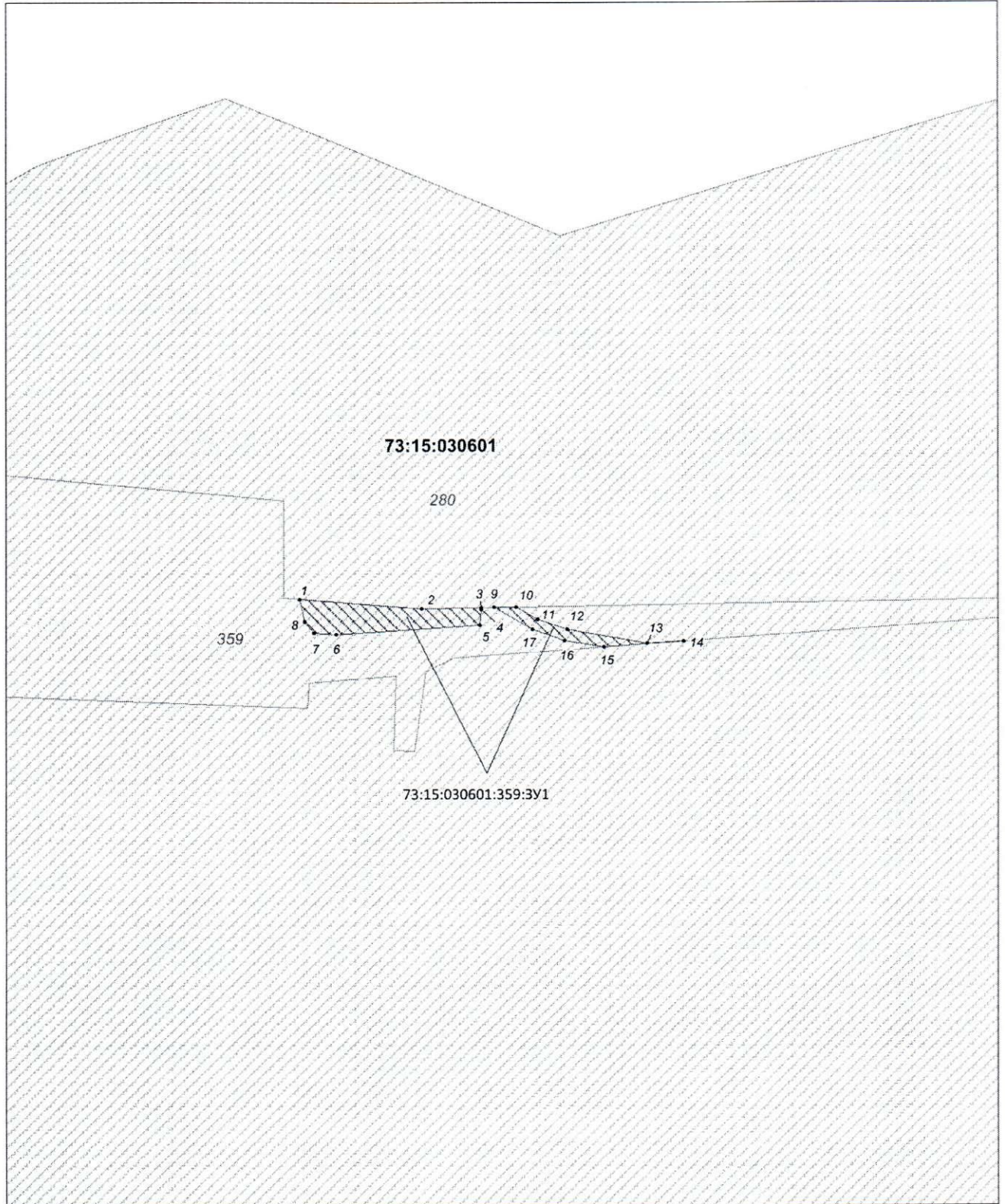
Местоположение: Ульяновская обл., Старокулаткинский р-н, МО "Старокулаткинское городское поселение", с. Новые Зимницы

КАТЕГОРИЯ ЗЕМЕЛЬ: Земли сельскохозяйственного назначения

ТЕРРИТОРИАЛЬНАЯ ЗОНА: Сх1

Для сельскохозяйственного производства

ПЛОЩАДЬ ЗЕМЕЛЬНОГО УЧАСТКА: 10 190 кв.м



Условные обозначения:



- границы образуемого земельного участка



- границы кадастрового квартала, его номер



- границы земельного участка стоящего на ГКУ, его номер



- характерная точка границы образуемого земельного участка, ее номер

М1:2000

СХЕМА РАСПОЛОЖЕНИЯ ЗЕМЕЛЬНЫХ УЧАСТКОВ НА КАДАСТРОВОМ ПЛАНЕ ТЕРРИТОРИИ (выносной лист 2)

УСЛОВНЫЙ НОМЕР ЗЕМЕЛЬНОГО УЧАСТКА: 73:15:030601:359:3У1

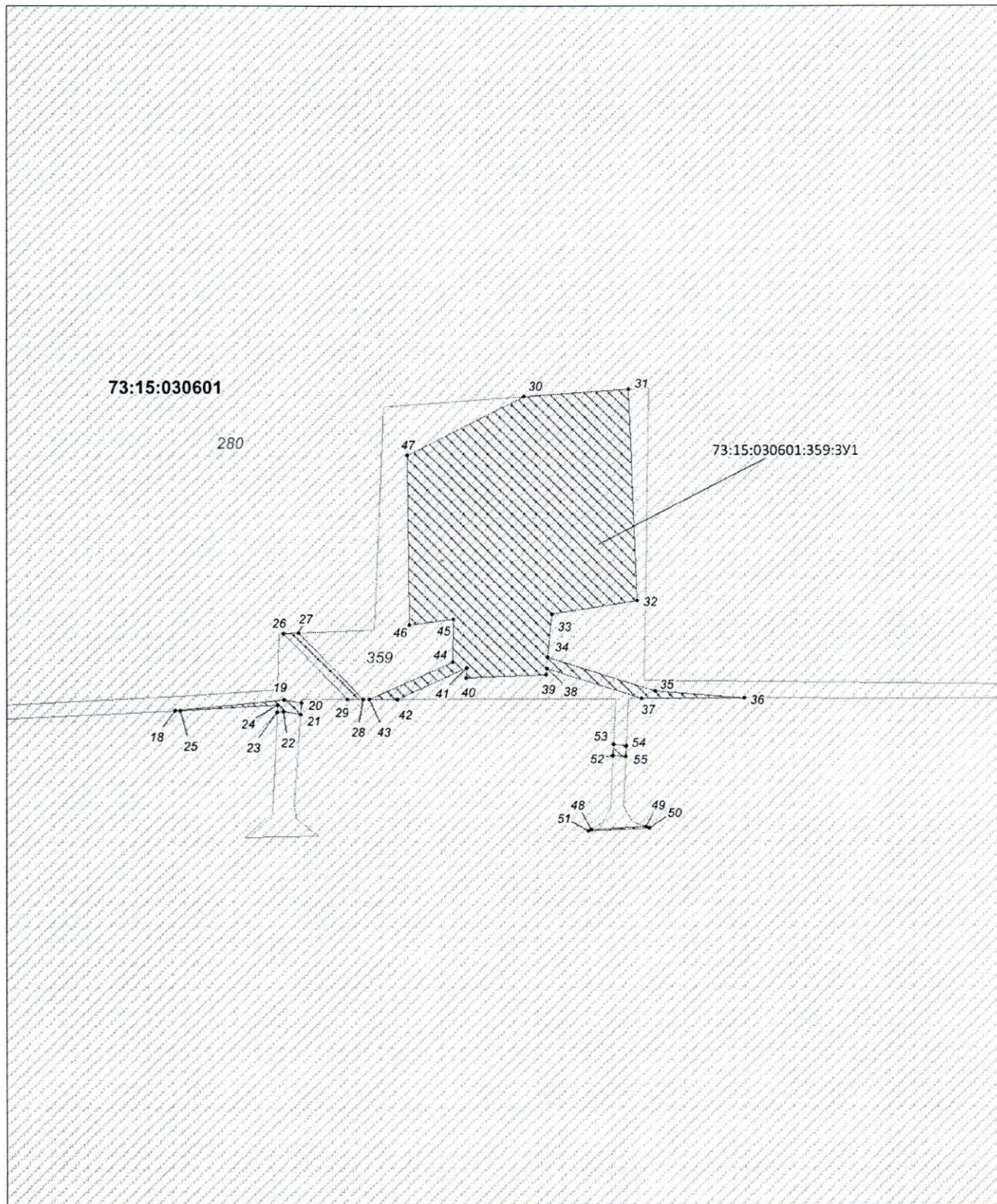
Местоположение: Ульяновская обл., Старокулаткинский р-н, МО "Старокулаткинское городское поселение", с. Новые Зимницы

КАТЕГОРИЯ ЗЕМЕЛЬ: Земли сельскохозяйственного назначения

ТЕРРИТОРИАЛЬНАЯ ЗОНА: Сх1

Для сельскохозяйственного производства

ПЛОЩАДЬ ЗЕМЕЛЬНОГО УЧАСТКА: 10 190 кв.м



Условные обозначения:

М1:2000



- границы образуемого земельного участка



- границы кадастрового квартала, его номер



- границы земельного участка стоящего на ГКУ, его номер



- характерная точка границы образуемого земельного участка, ее номер

СХЕМА РАСПОЛОЖЕНИЯ ЗЕМЕЛЬНЫХ УЧАСТКОВ НА КАДАСТРОВОМ ПЛАНЕ ТЕРРИТОРИИ (выносной лист 3)

УСЛОВНЫЙ НОМЕР ЗЕМЕЛЬНОГО УЧАСТКА: 73:15:030601:359:3У1

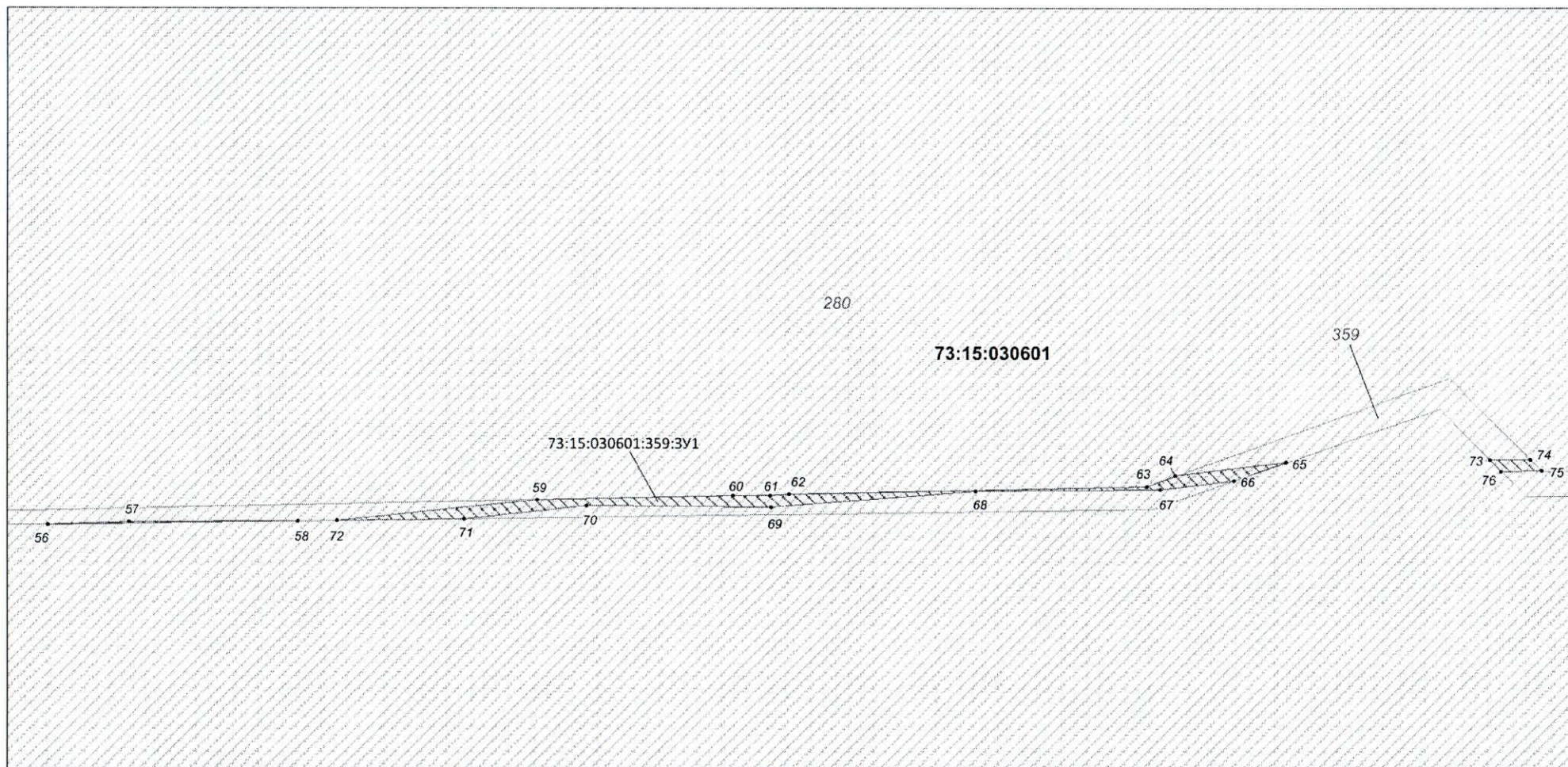
Местоположение: Ульяновская обл., Старокулаткинский р-н, МО "Старокулаткинское городское поселение", с. Новые Зимницы

КАТЕГОРИЯ ЗЕМЕЛЬ: Земли сельскохозяйственного назначения

ТЕРРИТОРИАЛЬНАЯ ЗОНА: Сх1

Для сельскохозяйственного производства

ПЛОЩАДЬ ЗЕМЕЛЬНОГО УЧАСТКА: 10 190 кв.м



Условные обозначения:



- границы образуемого земельного участка



- границы кадастрового квартала, его номер



- границы земельного участка стоящего на ГКУ, его номер

• 1

- характерная точка границы образуемого земельного участка, ее номер

М1:2000

СХЕМА РАСПОЛОЖЕНИЯ ЗЕМЕЛЬНЫХ УЧАСТКОВ НА КАДАСТРОВОМ ПЛАНЕ ТЕРРИТОРИИ (выносной лист 4)

УСЛОВНЫЙ НОМЕР ЗЕМЕЛЬНОГО УЧАСТКА: 73:15:030601:359:3У1

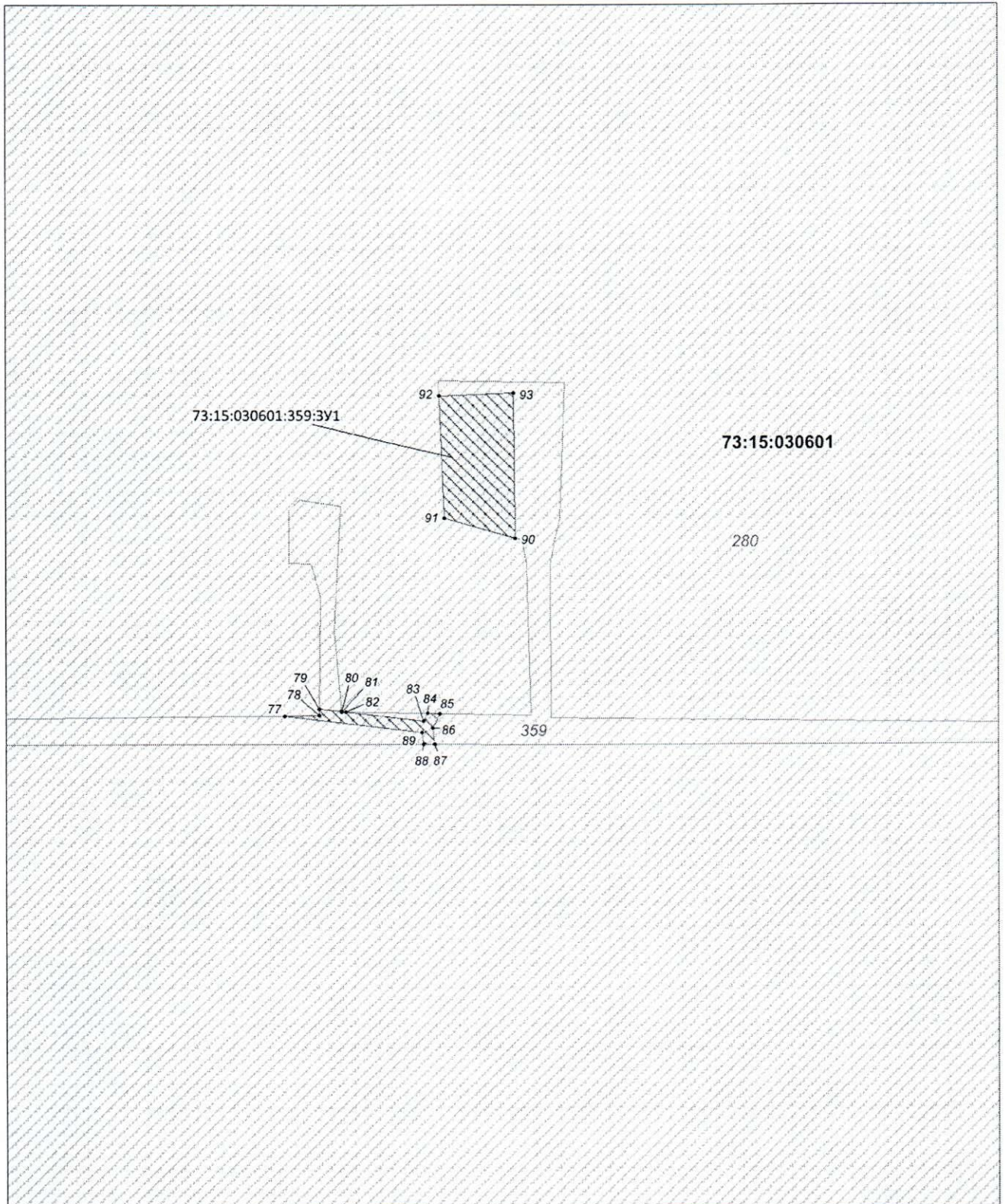
Местоположение: Ульяновская обл., Старокулаткинский р-н, МО "Старокулаткинское городское поселение", с. Новые Зимницы

КАТЕГОРИЯ ЗЕМЕЛЬ: Земли сельскохозяйственного назначения

ТЕРРИТОРИАЛЬНАЯ ЗОНА: Сх1

Для сельскохозяйственного производства

ПЛОЩАДЬ ЗЕМЕЛЬНОГО УЧАСТКА: 10 190 кв.м



Условные обозначения:



- границы образуемого земельного участка



- границы кадастрового квартала, его номер



- границы земельного участка стоящего на ГКУ, его номер

• 1

- характерная точка границы образуемого земельного участка, ее номер

M1:2000