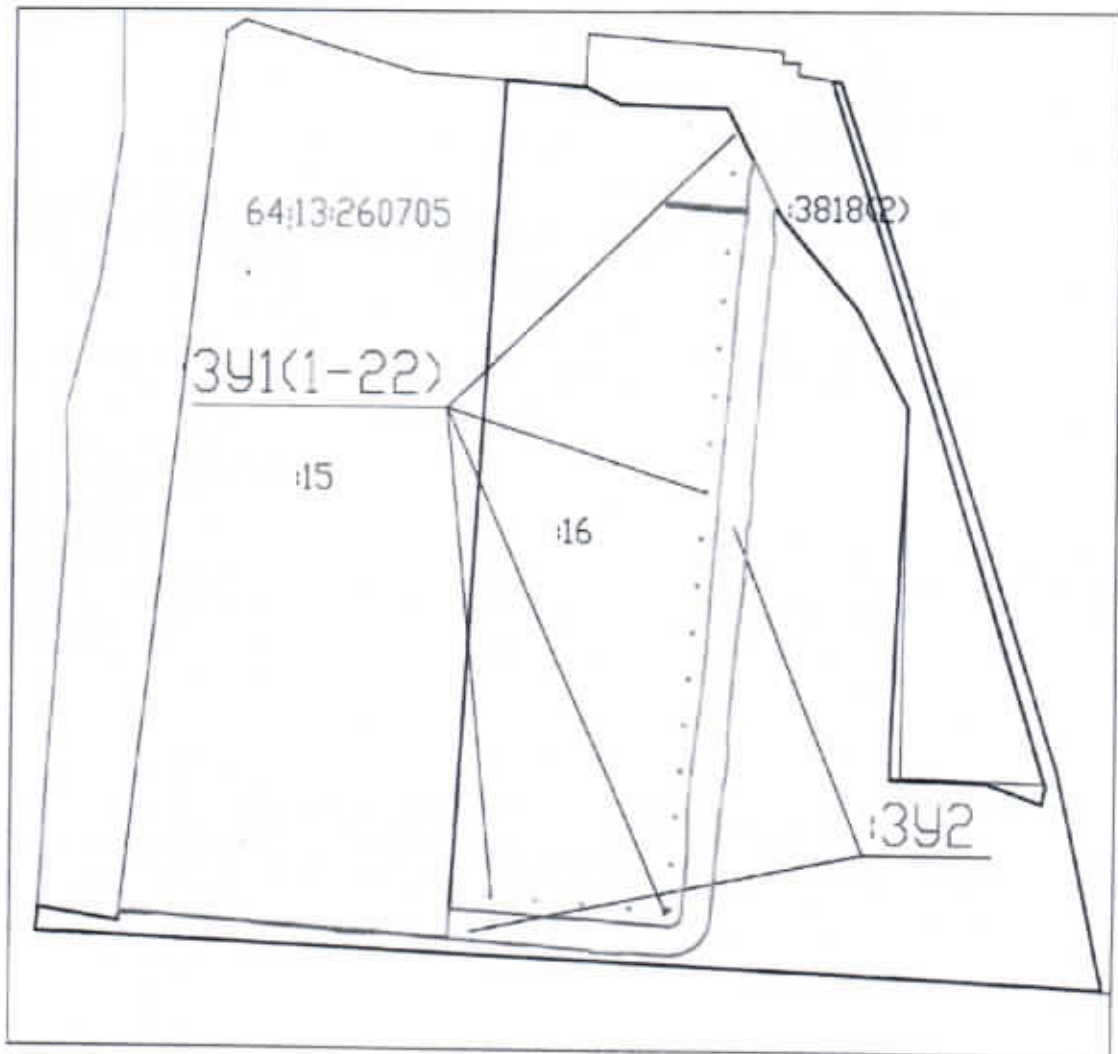


приложение к Приказу





Схема расположения земельного участка или земельных участков на кадастровом плане территории

Кадастровый номер 64:13:260705:16-3У1, 64:13:260705:16-3У2

Площадь земельного участка под изъятие составляет: 3У1-139 кв.м.; 3У2-42219 кв.м.



УСЛОВНЫЕ ОБОЗНАЧЕНИЯ:

-  - граница земельного участка под изъятие
-  - кадастровый номер земельного участка
-  - граница земельного участка стоящего на ГКУ
-  - граница кадастровых кварталов

Должность	Фамилия *	Подпись	Дата
Директор	Ланской Е.М.		
Исполнитель	Кынер В.А.		

## Сведения об образуемых земельных участках

### I. Сведения о характерных точках границ образуемых земельных участков

Обозначение земельного участка 64:13:260705:16: ЗУ1

Площадь земельного участка 139 кв.м

Обозначение характерных точек границ	Координаты, м		Система координат WGS-84	
	X	Y	СШ, ° ' "	ВД, ° ' "
1	2	3	4	5
:ЗУ1(1)				
n1	492585.45	3229832.78	51 29 29.18854	48 2 17.70793
n2	492585.63	3229830.51	51 29 29.19335	48 2 17.59016
n3	492587.81	3229830.68	51 29 29.26396	48 2 17.59740
n4	492587.63	3229832.95	51 29 29.25915	48 2 17.71518
n1	492585.45	3229832.78	51 29 29.18854	48 2 17.70793
:ЗУ1(2)				
n5	492581.88	3229886.68	51 29 29.09714	48 2 20.50386
n6	492582.06	3229884.41	51 29 29.10195	48 2 20.38609
n7	492584.24	3229884.57	51 29 29.17255	48 2 20.39282
n8	492584.06	3229886.85	51 29 29.16774	48 2 20.51111
n5	492581.88	3229886.68	51 29 29.09714	48 2 20.50386
:ЗУ1(3)				
n9	492577.57	3229941.42	51 29 28.98215	48 2 23.34386
n10	492577.74	3229939.14	51 29 28.98663	48 2 23.22557
n11	492579.92	3229939.31	51 29 29.05724	48 2 23.23283
n12	492579.75	3229941.58	51 29 29.05275	48 2 23.35059
n9	492577.57	3229941.42	51 29 28.98215	48 2 23.34386
:ЗУ1(4)				
n13	492573.67	3229996.39	51 29 28.88051	48 2 26.19547
n14	492573.84	3229994.12	51 29 28.88500	48 2 26.07771
n15	492576.02	3229994.29	51 29 28.95560	48 2 26.08496
n16	492575.85	3229996.56	51 29 28.95112	48 2 26.20273
n13	492573.67	3229996.39	51 29 28.88051	48 2 26.19547
:ЗУ1(5)				
n17	492625.98	3230044.96	51 29 30.59453	48 2 28.67526
n18	492626.16	3230042.69	51 29 30.59934	48 2 28.55749
n19	492628.34	3230042.86	51 29 30.66994	48 2 28.56474
n20	492628.16	3230045.13	51 29 30.66513	48 2 28.68251
n17	492625.98	3230044.96	51 29 30.59453	48 2 28.67526

## Сведения об образуемых земельных участках

### I. Сведения о характерных точках границ образуемых земельных участков

Обозначение земельного участка 64:13:260705:16: ЗУ1

Площадь земельного участка 139 кв.м

Обозначение характерных точек границ	Координаты, м		Система координат WGS-84	
	X	Y	СШ, ° ' "	ВД, ° ' "
1	2	3	4	5
:ЗУ1(6)				
н21	492680.48	3230048.95	51 29 32.35951	48 2 28.84312
н22	492680.65	3230046.67	51 29 32.36399	48 2 28.72483
н23	492682.83	3230046.84	51 29 32.43460	48 2 28.73209
н24	492682.66	3230049.11	51 29 32.43011	48 2 28.84986
н21	492680.48	3230048.95	51 29 32.35951	48 2 28.84312
:ЗУ1(7)				
н25	492734.04	3230053.99	51 29 34.09455	48 2 29.06608
н26	492734.21	3230051.71	51 29 34.09903	48 2 28.94779
н27	492736.39	3230051.88	51 29 34.16964	48 2 28.95504
н28	492736.21	3230054.16	51 29 34.16483	48 2 29.07334
н25	492734.04	3230053.99	51 29 34.09455	48 2 29.06608
:ЗУ1(8)				
н29	492788.74	3230057.79	51 29 35.86592	48 2 29.22395
н30	492788.92	3230055.52	51 29 35.87073	48 2 29.10618
н31	492791.10	3230055.68	51 29 35.94133	48 2 29.11291
н32	492790.92	3230057.96	51 29 35.93652	48 2 29.23121
н29	492788.74	3230057.79	51 29 35.86592	48 2 29.22395
:ЗУ1(9)				
н33	492843.11	3230062.41	51 29 37.62697	48 2 29.42457
н34	492843.28	3230060.14	51 29 37.63146	48 2 29.30680
н35	492845.46	3230060.31	51 29 37.70206	48 2 29.31405
н36	492845.29	3230062.58	51 29 37.69758	48 2 29.43182
н33	492843.11	3230062.41	51 29 37.62697	48 2 29.42457
:ЗУ1(10)				
н37	492575.89	3230037.15	51 29 28.97052	48 2 28.30628
н38	492573.07	3230039.53	51 29 28.88034	48 2 28.43164
н39	492575.47	3230042.35	51 29 28.95925	48 2 28.57607
н40	492573.93	3230043.64	51 29 28.91000	48 2 28.64403
н41	492567.87	3230036.49	51 29 28.71076	48 2 28.27780



### Сведения об образуемых земельных участках

#### 1. Сведения о характерных точках границ образуемых земельных участков

Обозначение земельного участка 64:13:260705:16: ЗУ1

Площадь земельного участка 139 кв.м

Обозначение характерных точек границ	Координаты, м		Система координат WGS-84	
	X	Y	СШ, ° ' "	ВД, ° ' "
1	2	3	4	5
н42	492569.39	3230035.20	51 29 28.75936	48 2 28.20987
н43	492571.78	3230038.00	51 29 28.83793	48 2 28.35327
н44	492574.60	3230035.63	51 29 28.92810	48 2 28.22843
н37	492575.89	3230037.15	51 29 28.97052	48 2 28.30628
:ЗУ1(11)				
н45	493390.20	3230106.59	51 29 55.34629	48 2 31.32381
н46	493389.55	3230100.61	51 29 55.32260	48 2 31.01432
н47	493391.75	3230100.74	51 29 55.39383	48 2 31.01948
н48	493392.39	3230106.72	51 29 55.41720	48 2 31.32899
н45	493390.20	3230106.59	51 29 55.34629	48 2 31.32381
:ЗУ1(12)				
н49	492896.51	3230066.82	51 29 39.35655	48 2 29.61500
н50	492896.69	3230064.55	51 29 39.36136	48 2 29.49721
н51	492898.87	3230064.72	51 29 39.43197	48 2 29.50447
н52	492898.69	3230066.99	51 29 39.42716	48 2 29.62225
н49	492896.51	3230066.82	51 29 39.35655	48 2 29.61500
:ЗУ1(13)				
н53	492951.03	3230071.30	51 29 41.12240	48 2 29.80825
н54	492951.21	3230069.02	51 29 41.12720	48 2 29.68996
н55	492953.38	3230069.19	51 29 41.19748	48 2 29.69722
н56	492953.21	3230071.46	51 29 41.19300	48 2 29.81499
н53	492951.03	3230071.30	51 29 41.12240	48 2 29.80825
:ЗУ1(14)				
н57	493005.60	3230076.00	51 29 42.88996	48 2 30.01289
н58	493005.77	3230073.73	51 29 42.89445	48 2 29.89511
н59	493007.95	3230073.89	51 29 42.96505	48 2 29.90185
н60	493007.78	3230076.17	51 29 42.96056	48 2 30.02014
н57	493005.60	3230076.00	51 29 42.88996	48 2 30.01289
:ЗУ1(15)				
н61	493060.48	3230080.23	51 29 44.66734	48 2 30.10294

### Сведения об образуемых земельных участках

#### 1. Сведения о характерных точках границ образуемых земельных участков

Обозначение земельного участка 64:13:260705:16: ЗУ1

Площадь земельного участка 139 кв.м

Обозначение характерных точек границ	Координаты, м		Система координат WGS-84	
	X	Y	СШ, ° ' "	ВД, ° ' "
1	2	3	4	5
н62	493060.66	3230077.96	51 29 44.67215	48 2 30.07515
н63	493062.84	3230078.13	51 29 44.74276	48 2 30.08241
н64	493062.66	3230080.40	51 29 44.73794	48 2 30.20019
н61	493060.48	3230080.23	51 29 44.66734	48 2 30.19294
:ЗУ1(16)				
н65	493173.00	3230089.44	51 29 48.31173	48 2 30.58996
н66	493173.17	3230087.16	51 29 48.31621	48 2 30.47166
н67	493175.35	3230087.33	51 29 48.38682	48 2 30.47892
н68	493175.17	3230089.60	51 29 48.38200	48 2 30.59670
н65	493173.00	3230089.44	51 29 48.31173	48 2 30.58996
:ЗУ1(17)				
н69	493228.95	3230093.96	51 29 50.12386	48 2 30.78429
н70	493229.13	3230091.69	51 29 50.12867	48 2 30.66650
н71	493231.31	3230091.85	51 29 50.19927	48 2 30.67324
н72	493231.13	3230094.13	51 29 50.19446	48 2 30.79154
н69	493228.95	3230093.96	51 29 50.12386	48 2 30.78429
:ЗУ1(18)				
н73	493285.06	3230098.31	51 29 51.94108	48 2 30.96970
н74	493285.23	3230096.04	51 29 51.94557	48 2 30.85192
н75	493287.41	3230096.21	51 29 52.01618	48 2 30.85917
н76	493287.24	3230098.48	51 29 52.01169	48 2 30.97696
н73	493285.06	3230098.31	51 29 51.94108	48 2 30.96970
:ЗУ1(19)				
н77	493342.00	3230102.87	51 29 53.78525	48 2 31.16541
н78	493342.18	3230100.60	51 29 53.79007	48 2 31.04762
н79	493344.36	3230100.77	51 29 53.86067	48 2 31.05487
н80	493344.18	3230103.04	51 29 53.85586	48 2 31.17266
н77	493342.00	3230102.87	51 29 53.78525	48 2 31.16541
:ЗУ1(20)				
н81	493434.27	3230108.39	51 29 56.77286	48 2 31.38566

### Сведения об образуемых земельных участках

#### I. Сведения о характерных точках границ образуемых земельных участков

Обозначение земельного участка 64:13:260705:16: ЗУ1

Площадь земельного участка 139 кв.м

Обозначение характерных точек границ	Координаты, м		Система координат WGS-84	
	X	Y	СШ, ° ' "	ВД, ° ' "
1	2	3	4	5
н82	493434.33	3230106.11	51 29 56.77379	48 2 31.26743
н83	493436.51	3230106.17	51 29 56.84434	48 2 31.26898
н84	493436.45	3230108.45	51 29 56.84342	48 2 31.38721
н81	493434.27	3230108.39	51 29 56.77286	48 2 31.38566
:ЗУ1(21)				
н85	493478.74	3230108.87	51 29 58.21178	48 2 31.37879
н86	493478.80	3230106.59	51 29 58.21271	48 2 31.26056
н87	493480.99	3230106.64	51 29 58.28359	48 2 31.26159
н88	493480.93	3230108.92	51 29 58.28266	48 2 31.37982
н85	493478.74	3230108.87	51 29 58.21178	48 2 31.37879
:ЗУ1(22)				
н89	493116.75	3230084.76	51 29 46.48983	48 2 30.38755
н90	493116.92	3230082.48	51 29 46.49431	48 2 30.26926
н91	493119.10	3230082.65	51 29 46.56491	48 2 30.27651
н92	493118.92	3230084.92	51 29 46.56010	48 2 30.39429
н89	493116.75	3230084.76	51 29 46.48983	48 2 30.38755



Сведения об образуемых земельных участках				
1. Сведения о характерных точках границ образуемых земельных участков				
Обозначение земельного участка 64:13:260705:16: 3У2				
Площадь земельного участка 42219 кв.м				
Обозначение характерных точек границ		Координаты, м		
1	2	3	4	5
X	Y	СШ, ° ' "	ВД, ° ' "	
493450,27	3230132,01	51 29 57,30102	48 2 32,59855	н1
493397,65	3230157,72	51 29 55,61010	48 2 33,96875	н2
493388,22	3230155,03	51 29 55,30381	48 2 33,83604	н3
493378,48	3230153,75	51 29 54,98813	48 2 33,77665	н4
493358,27	3230156,01	51 29 54,33530	48 2 33,90821	н5
493328,15	3230153,85	51 29 53,35988	48 2 33,81773	н6
493318,34	3230151,05	51 29 53,04126	48 2 33,67960	н7
493278,53	3230148,40	51 29 51,75213	48 2 33,57065	н8
493218,76	3230142,97	51 29 49,81602	48 2 33,33184	н9
493148,97	3230137,87	51 29 47,55588	48 2 33,11729	н10
493069,25	3230132,21	51 29 44,97423	48 2 32,88081	н11
493059,11	3230133,54	51 29 44,64677	48 2 32,95698	н12
493029,00	3230131,11	51 29 43,67156	48 2 32,85252	н13
493019,20	3230128,21	51 29 43,35321	48 2 32,70920	н14
493009,36	3230127,49	51 29 43,03455	48 2 32,67891	н15
492999,36	3230127,23	51 29 42,71091	48 2 32,67257	н16
492959,39	3230124,64	51 29 41,41663	48 2 32,56685	н17
492934,48	3230122,35	51 29 40,60971	48 2 32,46594	н18
492889,77	3230116,74	51 29 39,16074	48 2 32,20708	н19
492825,09	3230110,69	51 29 37,06550	48 2 31,93968	н20
492770,33	3230106,95	51 29 35,29222	48 2 31,78492	н21
492760,18	3230108,36	51 29 34,96447	48 2 31,86524	н22
492730,03	3230106,39	51 29 33,98817	48 2 31,78466	н23
492720,22	3230103,56	51 29 33,66953	48 2 31,64499	н24
492700,39	3230101,64	51 29 33,02713	48 2 31,55964	н25
492690,37	3230100,72	51 29 32,70255	48 2 31,51911	н26
492680,57	3230098,37	51 29 32,38445	48 2 31,40431	н27
492670,62	3230098,26	51 29 32,06249	48 2 31,40571	н28
492650,65	3230096,63	51 29 31,41569	48 2 31,33549	н29
492620,78	3230093,78	51 29 30,44806	48 2 31,20910	н30

## Сведения об образуемых земельных участках

### 1. Сведения о характерных точках границ образуемых земельных участков

Обозначение земельного участка 64:13:260705:16: 3У2

Площадь земельного участка 42219 кв.м

Обозначение характерных точек границ	Координаты, м		Система координат WGS-84	
	X	Y	СШ, о ' "	ВД, о ' "
1	2	3	4	5
н31	492562.72	3230090.03	51 29 28.56801	48 2 31.05620
н32	492550.05	3230087.00	51 29 28.15675	48 2 30.90821
н33	492540.03	3230081.60	51 29 27.83018	48 2 30.63551
н34	492534.16	3230076.77	51 29 27.63812	48 2 30.38939
н35	492527.26	3230068.19	51 29 27.41106	48 2 29.94965
н36	492523.42	3230060.63	51 29 27.28346	48 2 29.56060
н37	492520.61	3230050.38	51 29 27.18798	48 2 29.03141
н38	492519.94	3230040.84	51 29 27.16205	48 2 28.53748
н39	492521.90	3230004.39	51 29 27.20920	48 2 26.64707
н40	492522.85	3229994.52	51 29 27.23553	48 2 26.13488
н41	492521.56	3229984.41	51 29 27.18929	48 2 25.61186
н42	492522.44	3229974.37	51 29 27.21328	48 2 25.09091
н43	492522.74	3229964.41	51 29 27.21854	48 2 24.57452
н44	492522.62	3229954.25	51 29 27.21012	48 2 24.04807
н45	492525.55	3229944.39	51 29 27.30051	48 2 23.53498
н46	492527.76	3229914.56	51 29 27.35869	48 2 21.98747
н47	492529.19	3229899.61	51 29 27.39827	48 2 21.21167
н48	492530.94	3229884.72	51 29 27.44824	48 2 20.43875
н49	492531.27	3229874.75	51 29 27.45446	48 2 19.92182
н50	492536.69	3229794.93	51 29 27.59411	48 2 15.78129
н51	492540.96	3229745.06	51 29 27.70993	48 2 13.19373
н52	492542.12	3229735.14	51 29 27.74302	48 2 12.67880
н53	492543.45	3229705.18	51 29 27.77263	48 2 11.12518
н54	492544.06	3229695.29	51 29 27.78793	48 2 10.61219
н55	492542.63	3229685.18	51 29 27.73714	48 2 10.08927
н56	492543.23	3229670.09	51 29 27.74979	48 2 9.30681
н57	492544.10	3229654.98	51 29 27.77116	48 2 8.52311
н58	492546.91	3229645.16	51 29 27.85767	48 2 8.01217
н59	492549.47	3229605.34	51 29 27.92263	48 2 5.94667.
н60	492551.32	3229585.41	51 29 27.97354	48 2 4.91247



### Сведения об образуемых земельных участках

#### 1. Сведения о характерных точках границ образуемых земельных участков

Обозначение земельного участка 64:13:260705:16: 3У2

Площадь земельного участка 42219 кв.м

Обозначение характерных точек границ	Координаты, м		Система координат WGS-84	
	X	Y	СШ, ° ' "	ВД, ° ' "
1	2	3	4	5
н61	492552.78	3229565.46	51 29 28.01182	48 2 3.87752
н62	492555.84	3229537.40	51 29 28.09822	48 2 2.42111
н63	492558.59	3229495.73	51 29 28.16847	48 2 0.25960
н64	492560.47	3229470.74	51 29 28.21806	48 1 58.96314
н65	492561.81	3229455.81	51 29 28.25470	48 1 58.18843
н66	492562.48	3229446.22	51 29 28.27206	48 1 57.69095
н67	492561.33	3229436.18	51 29 28.23034	48 1 57.17146
н68	492562.68	3229405.50	51 29 28.26022	48 1 55.58050
н69	492563.63	3229401.52	51 29 28.28916	48 1 55.37355
н70	492565.83	3229401.89	51 29 28.36050	48 1 55.39114
н71	492539.09	3229782.05	51 29 27.66599	48 2 15.11207
н72	492572.70	3229784.02	51 29 28.75424	48 2 15.19007
н73	492572.52	3229787.48	51 29 28.74996	48 2 15.36951
н74	492567.22	3229857.27	51 29 28.60971	48 2 18.99018
н75	492563.96	3229897.13	51 29 28.52205	48 2 21.05826
н76	492561.26	3229947.05	51 29 28.45700	48 2 23.64730
н77	492560.83	3229957.08	51 29 28.44757	48 2 24.16741
н78	492558.32	3229976.95	51 29 28.37523	48 2 25.19897
н79	492556.93	3230006.91	51 29 28.34363	48 2 26.75264
н80	492553.98	3230041.99	51 29 28.26384	48 2 28.57276
н81	492554.08	3230044.71	51 29 28.26828	48 2 28.71366
н82	492555.17	3230048.38	51 29 28.30518	48 2 28.90308
н83	492557.29	3230051.60	51 29 28.37521	48 2 29.06844
н84	492561.94	3230054.93	51 29 28.52713	48 2 29.23769
н85	492563.73	3230055.50	51 29 28.58529	48 2 29.26596
н86	492573.67	3230056.77	51 29 28.90744	48 2 29.32468
н87	492633.44	3230061.55	51 29 30.84327	48 2 29.52972
н88	492643.40	3230062.09	51 29 31.16574	48 2 29.55060
н89	492693.60	3230062.21	51 29 32.78988	48 2 29.52097
н90	492753.35	3230068.12	51 29 34.72557	48 2 29.78460

### Сведения об образуемых земельных участках

#### 1. Сведения о характерных точках границ образуемых земельных участков

Обозначение земельного участка 64:13:260705:16: ЗУ2

Площадь земельного участка 42219 кв.м

Обозначение характерных точек границ	Координаты, м		Система координат WGS-84	
	X	Y	СШ, ° ' "	ВД, ° ' "
1	2	3	4	5
n91	492783.17	3230071.65	51 29 35.69189	48 2 29.94626
n92	492812.95	3230075.58	51 29 36.65710	48 2 30.12868
n93	492882.59	3230082.36	51 29 38.91313	48 2 30.43035
n94	492962.43	3230087.30	51 29 41.49835	48 2 30.62938
n95	493032.20	3230093.47	51 29 43.75832	48 2 30.89936
n96	493111.97	3230099.38	51 29 46.34170	48 2 31.14873
n97	493141.82	3230102.36	51 29 47.30874	48 2 31.28187
n98	493161.77	3230103.76	51 29 47.95479	48 2 31.34020
n99	493201.63	3230107.23	51 29 49.24590	48 2 31.49160
n100	493241.50	3230110.18	51 29 50.53710	48 2 31.61604
n101	493301.41	3230114.30	51 29 52.47717	48 2 31.78683
n102	493331.17	3230118.25	51 29 53.44173	48 2 31.97033
n103	493351.10	3230119.82	51 29 54.08721	48 2 32.03748
n104	493371.11	3230121.48	51 29 54.73532	48 2 32.10924
n105	493380.93	3230124.08	51 29 55.05418	48 2 32.23700
n106	493388.83	3230124.68	51 29 55.31003	48 2 32.26246
n107	493390.31	3230106.60	51 29 55.34986	48 2 31.32425
n108	493392.39	3230106.72	51 29 55.41720	48 2 31.32899
n109	493391.75	3230100.74	51 29 55.39383	48 2 31.01948
n110	493390.79	3230100.68	51 29 55.36275	48 2 31.01706
n111	493396.57	3230030.15	51 29 55.51830	48 2 27.35711
n112	493400.56	3230030.48	51 29 55.64753	48 2 27.37136
n113	493392.84	3230124.63	51 29 55.43974	48 2 32.25701
n114	493400.84	3230123.88	51 29 55.69823	48 2 32.21242
n115	493420.88	3230125.19	51 29 56.34715	48 2 32.26602
n116	493431.37	3230126.25	51 29 56.68700	48 2 32.31348
n117	493441.02	3230128.36	51 29 57.00014	48 2 32.41596
n1	493450.27	3230132.01	51 29 57.30102	48 2 32.59855