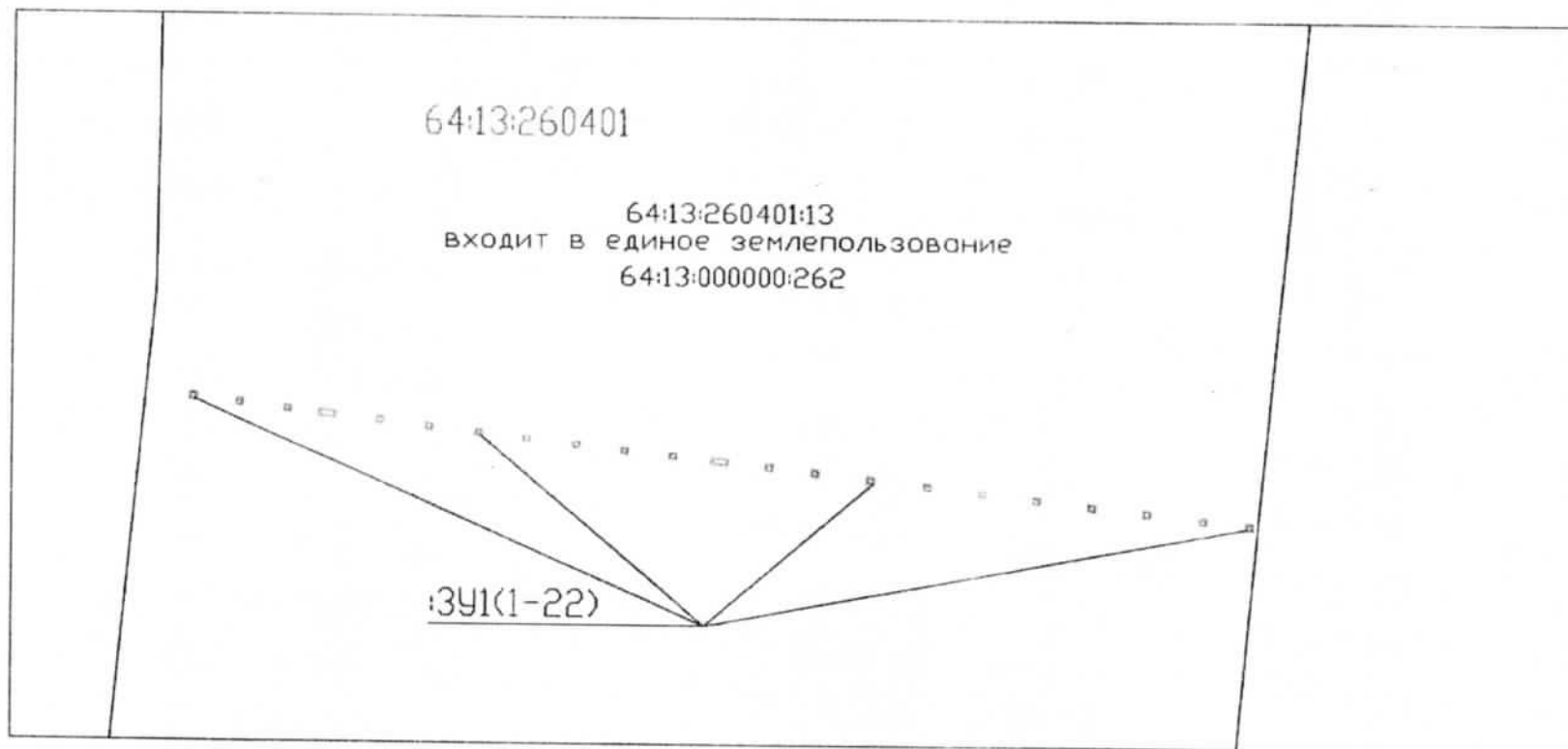






Схема расположения земельного участка или земельных участков на кадастровом плане территории

Кадастровый номер 64:13:000000:262:ЗУ1

Площадь земельного участка под изъятие составляет 391-126 кв.м.



УСЛОВНЫЕ ОБОЗНАЧЕНИЯ:

-  - граница земельного участка под изъятие
-  - кадастровый номер земельного участка
-  - граница земельного участка стоящего на ГКУ
-  - граница кадастровых кварталов

Сведения об образующих земельных участках

1. Сведения о характерных точках границ образующих земельных участков

Обозначение земельного участка 64:13:000000:262:3V1

Площадь земельного участка 126кв.м

Обозначение характерных точек границ	Координаты, м		Система координат WGS-84	
	X	Y	СШ, ° ' "	ДЛ, ° ' "
1	2	3	4	5
3V1(1)				
H1	493650,72	3219290,47	51 29 58,58271	47 53 10,49440
H2	493650,46	3219292,74	51 29 58,57547	47 53 10,61227
H3	493648,29	3219292,49	51 29 58,50514	47 53 10,60110
H4	493648,55	3219290,22	51 29 58,51238	47 53 10,48323
H1	493650,72	3219290,47	51 29 58,58271	47 53 10,49440
3V1(2)				
H5	493644,42	3219344,17	51 29 58,40651	47 53 13,28296
H6	493644,16	3219346,44	51 29 58,39927	47 53 13,40083
H7	493641,99	3219346,19	51 29 58,32894	47 53 13,38966
H8	493642,25	3219343,92	51 29 58,33618	47 53 13,27179
H5	493644,42	3219344,17	51 29 58,40651	47 53 13,28296
3V1(3)				
H9	493638,13	3219398,42	51 29 58,23091	47 53 16,10002
H10	493637,87	3219400,68	51 29 58,22366	47 53 16,21737
H11	493635,70	3219400,43	51 29 58,15333	47 53 16,20620
H12	493635,96	3219398,17	51 29 58,16058	47 53 16,08884
H9	493638,13	3219398,42	51 29 58,23091	47 53 16,10002
3V1(4)				
H13	493626,01	3219500,46	51 29 57,89121	47 53 21,39890
H14	493625,75	3219502,72	51 29 57,88396	47 53 21,51625
H15	493623,58	3219502,47	51 29 57,81363	47 53 21,50507
H16	493623,84	3219500,21	51 29 57,82088	47 53 21,38772
H13	493626,01	3219500,46	51 29 57,89121	47 53 21,39890
3V1(5)				
H17	493619,63	3219556,17	51 29 57,71338	47 53 24,29168
H18	493619,37	3219558,43	51 29 57,70613	47 53 24,40903
H19	493617,20	3219558,18	51 29 57,63580	47 53 24,39786
H20	493617,46	3219555,92	51 29 57,64305	47 53 24,28051
H17	493619,63	3219556,17	51 29 57,71338	47 53 24,29168

## Сведения об образуемых земельных участках

### 1. Сведения о характерных точках границ образуемых земельных участков

Обозначение земельного участка 64:13:000000:262:ЗУ1

Площадь земельного участка 126 кв.м

Обозначение характерных точек границ	Координаты, м		Система координат WGS-84	
	X	Y	СШ, о ' "	ВД, о ' "
1	2	3	4	5
:ЗУ1(6)				
н21	493613.35	3219611.31	51 29 57.53849	47 53 27.15483
н22	493613.09	3219613.58	51 29 57.53124	47 53 27.27270
н23	493610.92	3219613.33	51 29 57.46091	47 53 27.26153
н24	493611.18	3219611.06	51 29 57.46816	47 53 27.14366
н21	493613.35	3219611.31	51 29 57.53849	47 53 27.15483
:ЗУ1(7)				
н25	493607.09	3219665.21	51 29 57.36358	47 53 29.95369
н26	493606.83	3219667.48	51 29 57.35633	47 53 30.07156
н27	493604.66	3219667.23	51 29 57.28600	47 53 30.06039
н28	493604.92	3219664.96	51 29 57.29325	47 53 29.94252
н25	493607.09	3219665.21	51 29 57.36358	47 53 29.95369
:ЗУ1(8)				
н29	493633.37	3219439.78	51 29 58.09816	47 53 18.24769
н30	493632.51	3219445.68	51 29 58.07337	47 53 18.55421
н31	493630.32	3219445.35	51 29 58.00235	47 53 18.53890
н32	493631.21	3219439.45	51 29 58.02811	47 53 18.23236
н29	493633.37	3219439.78	51 29 58.09816	47 53 18.24769
:ЗУ1(9)				
н33	493600.83	3219720.14	51 29 57.18918	47 53 32.80593
н34	493600.57	3219722.41	51 29 57.18193	47 53 32.92380
н35	493598.40	3219722.16	51 29 57.11160	47 53 32.91262
н36	493598.66	3219719.89	51 29 57.11885	47 53 32.79475
н33	493600.83	3219720.14	51 29 57.18918	47 53 32.80593
:ЗУ1(10)				
н37	493594.56	3219774.26	51 29 57.01402	47 53 35.61619
н38	493594.30	3219776.53	51 29 57.00677	47 53 35.73406
н39	493592.13	3219776.28	51 29 56.93644	47 53 35.72288
н40	493592.39	3219774.01	51 29 56.94369	47 53 35.60501
н37	493594.56	3219774.26	51 29 57.01402	47 53 35.61619

## Сведения об образуемых земельных участках

### 1. Сведения о характерных точках границ образуемых земельных участков

Обозначение земельного участка 64:13:000000:262:ЗУ1

Площадь земельного участка 126кв.м

Обозначение характерных точек границ	Координаты, м		Система координат WGS-84	
	X	Y	СШ, о ' "	ВД, о ' "
1	2	3	4	5
ЗУ1(11)				
н41	493588.27	3219828.46	51 29 56.83824	47 53 38.43061
н42	493588.00	3219830.72	51 29 56.83066	47 53 38.54797
н43	493585.83	3219830.47	51 29 56.76033	47 53 38.53679
н44	493586.09	3219828.21	51 29 56.76759	47 53 38.41944
н41	493588.27	3219828.46	51 29 56.83824	47 53 38.43061
ЗУ1(12)				
н45	493575.98	3219935.99	51 29 56.49556	47 53 44.01410
н46	493575.72	3219938.26	51 29 56.48831	47 53 44.13197
н47	493573.55	3219938.01	51 29 56.41798	47 53 44.12078
н48	493573.81	3219935.74	51 29 56.42523	47 53 44.00291
н45	493575.98	3219935.99	51 29 56.49556	47 53 44.01410
ЗУ1(13)				
н49	493570.01	3219987.28	51 29 56.32859	47 53 46.67740
н50	493569.75	3219989.54	51 29 56.32133	47 53 46.79476
н51	493567.58	3219989.29	51 29 56.25101	47 53 46.78357
н52	493567.84	3219987.03	51 29 56.25826	47 53 46.66622
н49	493570.01	3219987.28	51 29 56.32859	47 53 46.67740
ЗУ1(14)				
н53	493562.77	3220049.62	51 29 56.12615	47 53 49.91448
н54	493562.51	3220051.89	51 29 56.11890	47 53 50.03235
н55	493560.34	3220051.64	51 29 56.04857	47 53 50.02117
н56	493560.60	3220049.37	51 29 56.05583	47 53 49.90330
н53	493562.77	3220049.62	51 29 56.12615	47 53 49.91448
ЗУ1(15)				
н57	493555.58	3220112.21	51 29 55.92543	47 53 53.16447
н58	493555.32	3220114.48	51 29 55.91818	47 53 53.28234
н59	493553.15	3220114.23	51 29 55.84785	47 53 53.27115
н60	493553.41	3220111.96	51 29 55.85510	47 53 53.15328
н57	493555.58	3220112.21	51 29 55.92543	47 53 53.16447

## Сведения об образуемых земельных участках

### 1. Сведения о характерных точках границ образуемых земельных участков

Обозначение земельного участка 64:13:000000:262:ЗУ1

Площадь земельного участка 126кв.м

Обозначение характерных точек границ	Координаты, м		Система координат WGS-84	
	X	Y	СШ, ° ' "	ВД, ° ' "
1	2	3	4	5
ЗУ1(16)				
н61	493548.51	3220174.16	51 29 55.72824	47 53 56.38118
н62	493548.24	3220176.42	51 29 55.72066	47 53 56.49854
н63	493546.07	3220176.17	51 29 55.65033	47 53 56.48735
н64	493546.33	3220173.91	51 29 55.65759	47 53 56.37000
н61	493548.51	3220174.16	51 29 55.72824	47 53 56.38118
ЗУ1(17)				
н65	493582.44	3219878.68	51 29 56.67529	47 53 41.03836
н66	493581.96	3219884.63	51 29 56.66280	47 53 41.34715
н67	493579.76	3219884.44	51 29 56.59153	47 53 41.33910
н68	493580.25	3219878.50	51 29 56.60435	47 53 41.03082
н65	493582.44	3219878.68	51 29 56.67529	47 53 41.03836
ЗУ1(18)				
н69	493541.37	3220235.48	51 29 55.52845	47 53 59.56528
н70	493541.11	3220237.75	51 29 55.52119	47 53 59.68315
н71	493538.94	3220237.50	51 29 55.45086	47 53 59.67196
н72	493539.20	3220235.23	51 29 55.45812	47 53 59.55409
н69	493541.37	3220235.48	51 29 55.52845	47 53 59.56528
ЗУ1(19)				
н73	493534.36	3220297.44	51 29 55.33316	47 54 2.78245
н74	493534.10	3220299.71	51 29 55.32590	47 54 2.90031
н75	493531.93	3220299.46	51 29 55.25557	47 54 2.88912
н76	493532.19	3220297.19	51 29 55.26283	47 54 2.77126
н73	493534.36	3220297.44	51 29 55.33316	47 54 2.78245
ЗУ1(20)				
н77	493527.24	3220358.26	51 29 55.13370	47 54 5.94060
н78	493526.98	3220360.53	51 29 55.12645	47 54 6.05847
н79	493524.81	3220360.28	51 29 55.05612	47 54 6.04728
н80	493525.07	3220358.01	51 29 55.06337	47 54 5.92941
н77	493527.24	3220358.26	51 29 55.13370	47 54 5.94060

Сведения об образах земельных участках				
1. Сведения о характерных точках границ образах земельных участков				
Обозначение земельного участка 64:13:000000:262:3У1				
Площадь земельного участка 126кв.м				
Обозначение характерных точек границ	Координаты, м		Система координат WGS-84	
	X	Y	СП, " "	ВЛ, " "
1	2	3	4	5
81	493513.48	3220477.98	51 29 54.74928	47 54 12.15700
82	493513.22	3220480.25	51 29 54.74202	47 54 12.27486
83	493511.05	3220480.00	51 29 54.67169	47 54 12.26367
84	493511.31	3220477.74	51 29 54.67896	47 54 12.14632
81	493513.48	3220477.98	51 29 54.74928	47 54 12.15700
:3У1(21)				
85	493520.27	3220419.12	51 29 54.93910	47 54 9.10071
86	493520.01	3220421.38	51 29 54.93184	47 54 9.21806
87	493517.84	3220421.13	51 29 54.86151	47 54 9.20686
88	493518.10	3220418.87	51 29 54.86877	47 54 9.08951
85	493520.27	3220419.12	51 29 54.93910	47 54 9.10071
:3У1(22)				