



ФЕДЕРАЛЬНОЕ АГЕНТСТВО ПО НЕДРОПОЛЬЗОВАНИЮ (РОСНЕДРА)

ДЕПАРТАМЕНТ ПО НЕДРОПОЛЬЗОВАНИЮ
ПО ПРИВОЛЖСКОМУ ФЕДЕРАЛЬНОМУ ОКРУГУ
(ПРИВОЛЖСКНЕДРА)

ПРИКАЗ

03.10.2017

Нижний Новгород

№ 393

**Об изъятии земельных участков для государственных нужд
Российской Федерации с целью проведения работ, связанных с
пользованием недрами за счет средств недропользователя**

В соответствии с Главой VII.1 Земельного кодекса Российской Федерации от 25.10.2001 № 136-ФЗ, постановлением Правительства Российской Федерации от 17.06.2004 № 293 «Об утверждении Положения о Федеральном агентстве по недропользованию», решением Комиссии по рассмотрению ходатайств об изъятии земельных участков для государственных нужд Российской Федерации в связи с осуществлением недропользования (за исключением земельных участков, необходимых для ведения работ, связанных с пользованием участками недр местного значения), отнесенных к компетенции Приволжскнедра (протокол от 03.10.2017 № 68) на основании ходатайства об изъятии земельных участков для государственных и муниципальных нужд Общества с ограниченной ответственностью «ННК-Саратовнефтегаздобыча» (далее – ООО «ННК-Саратовнефтегаздобыча») от 29.06.2017 № 1711с, в целях реализации полномочий Федерального агентства по недропользованию по принятию решений об изъятии земельных участков для государственных нужд Российской Федерации в связи с осуществлением недропользования, п р и к а з ы в а ю:

1. Утвердить схему расположения земельного участка на кадастровом плане территории по образованию земельных участков (далее – Схема, Приложение) с условным номером 64:13:000000:3913:3У1 общей площадью 40 кв.м из земельного участка с кадастровым номером 64:13:000000:3913 общей площадью 180000+/-2428,42 кв.м, категории земель «земли сельскохозяйственного назначения» с видом разрешенного использования «для сельскохозяйственного производства», принадлежащего на праве собственности Земцову Игорю Михайловичу (далее – Земцов И.М.)

2. Изъять у Земцова И.М. земельный участок с условным номером 64:13:000000:3913:3У1 общей площадью 40 кв.м, расположенный в границах земельного участка с кадастровым номером 64:13:000000:3913, предоставленного на праве собственности из земель сельскохозяйственного назначения, находящегося по адресу: Саратовская область, Ершовский р-н, тер.Миусское МО для государственных нужд Российской Федерации с целью

проведения работ, связанных с использованием недрами и осуществляемых за счет средств ООО «ННК-Саратовнефтегаздобыча» по лицензии СРТ 01770 НЭ (дата регистрации 25.07.2016).

3. Поручить ООО «ННК-Саратовнефтегаздобыча»:

- выступать заказчиком кадастровых работ в целях образования земельного участка в соответствии с утвержденной Схемой;
- представить в орган, осуществляющий постановку на государственный кадастровый учет объектов недвижимости, заявления о постановке на государственный кадастровый учет земельного участка, который предстоит образовать;
- выступать заказчиком работ по оценке изымаемого земельного участка, оценке прекращаемых прав и размера убытков, причиняемых таким изъятием;
- осуществлять переговоры с Земцовым И.М. относительно условий изъятия земельного участка;
- осуществить подготовку проекта соглашения об изъятии земельного участка и направить его в Приволжскнедра для согласования и подписания;
- направить в установленном порядке подписанное со стороны Приволжскнедра соглашение об изъятии земельного участка в адрес Земцова И.М. для подписания.

4. Отделу геологии и лицензирования Приволжскнедра по Саратовской области (Земсков Е.В.) направить в установленном порядке копию настоящего приказа:

- Земцову И.М.;
- ООО «ННК-Саратовнефтегаздобыча»;
- в орган регистрации прав на территории Саратовской области.

5. Саратовскому филиалу ФБУ «ГФГИ по Приволжскому федеральному округу» (Самойлов А.Г.) осуществить опубликование настоящего приказа в порядке, установленном для официального опубликования (обнародования) муниципальных правовых актов уставом поселения, городского округа (муниципального района в случае, если земельные участки, подлежащие изъятию, расположены на межселенной территории) по месту нахождения земельного участка, подлежащего изъятию.

6. Разместить настоящий приказ на официальном сайте Приволжскнедра в сети «Интернет».

7. Ответственность за исполнение настоящего приказа возложить на начальника отдела геологии и лицензирования Приволжскнедра по Саратовской области Земскова Е.В.

8. Контроль за исполнением настоящего приказа возложить на заместителя начальника Приволжскнедра Ерофееву Н.Л.

Начальник



В.В. Хамидулин

Утверждено

ИЗМЕНОВАНИЕ ДОКУМЕНТА ОТ УТВЕРЖДЕНИЯ, ВЫЛЮКА КОМПОНОВАНИЯ

ОБЩЕГО ГОСУДАРСТВЕННОЙ ВЛАСТИ ИЛИ ОБЩЕГО МЕСТНОГО

СОУГОЛОВЛЕНИЯ, ПРИНЯТЫХ РЕШЕНИИ ОБ УТВЕРЖДЕНИИ СХЕМЫ

ИЛИ ПОДПИСАНЫМ СОГЛАШЕНИЕ О ПЕРЕРАСПРЕДЕЛЕНИИ ЗЕМЕЛЬНЫХ УЧАСТКОВ

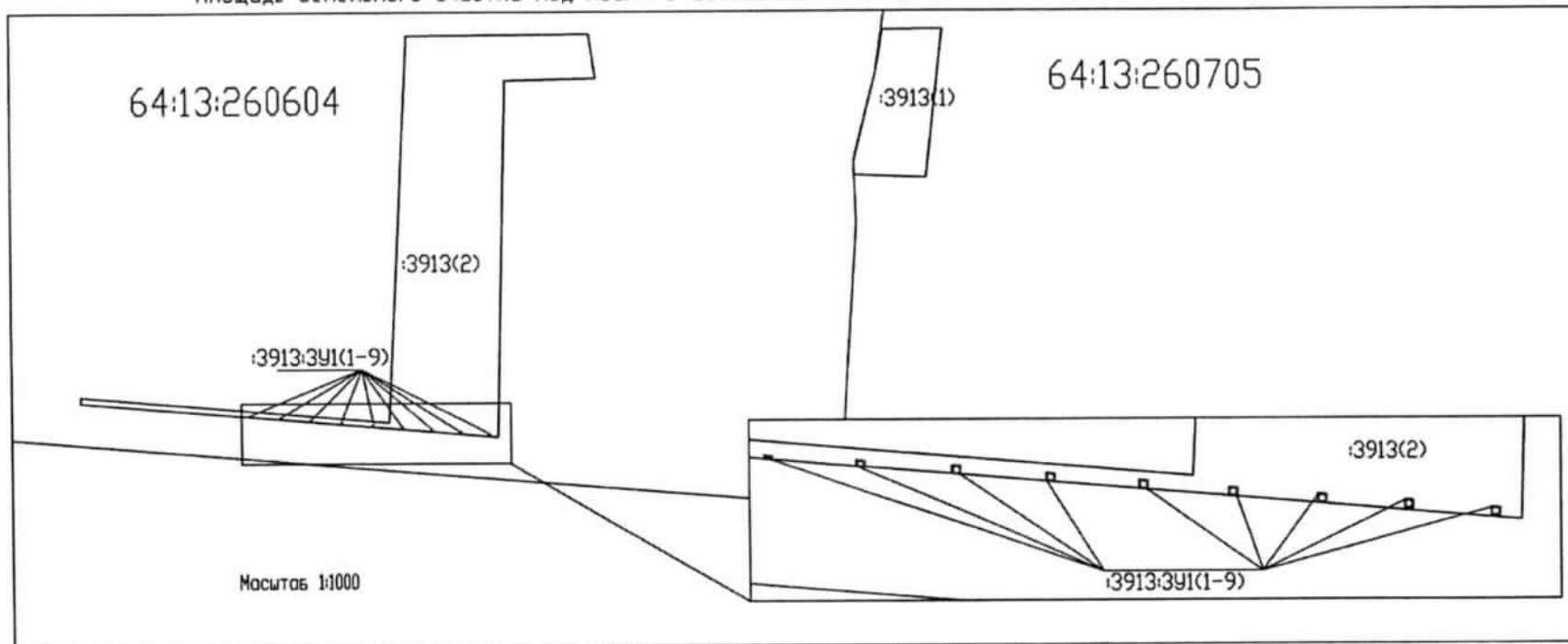
ОТ _____ N _____





Схема расположения земельного участка или земельных участков на кадастровом плане территории



Условный номер земельного участка: 64:13:000000:3913:391

Площадь земельного участка под изъятие составляет: 391-40 кв.м.



УСЛОВНЫЕ ОБОЗНАЧЕНИЯ:

-  - граница земельного участка под изъятие
-  - кадастровый номер земельного участка

-  - граница земельного участка стоящего на ГКУ
-  - граница кадастровых кварталов

к приказу от 03.10.2013 № 393
Приложение 1

Сведения об образуемых земельных участках

1. Сведения о характеристиках точек границ образуемых земельных участков

Обозначение земельного участка 64:13:000000:3913:3У1

Площадь земельного участка под изъятием составляет: 3У1-40 кв.м

Обозначение характеристик точек границ	Координаты МСК-64, м		Координаты Пулково 1942	
	X	Y	СП, ° ' "	ВД, ° ' "
1	2	3	4	5
64:13:000000:3913:3У1(1)				
Н1	492670.76	3228674.42	51 29 30.95031	48 1 22.93794
Н2	492670.59	3228676.69	51 29 30.94584	48 1 23.05570
Н3	492668.41	3228676.53	51 29 30.87524	48 1 23.04900
Н4	492668.58	3228674.26	51 29 30.87971	48 1 22.93123
Н1	492670.76	3228674.42	51 29 30.95031	48 1 22.93794
64:13:000000:3913:3У1(2)				
Н5	492675.30	3228623.02	51 29 31.07385	48 1 20.27085
Н6	492675.13	3228625.30	51 29 31.06939	48 1 20.38914
Н7	492672.96	3228625.13	51 29 30.99911	48 1 20.38190
Н8	492673.12	3228622.86	51 29 31.00325	48 1 20.26415
Н5	492675.30	3228623.02	51 29 31.07385	48 1 20.27085
64:13:000000:3913:3У1(3)				
Н9	492678.65	3228570.77	51 29 31.15849	48 1 17.56058
Н10	492678.48	3228573.05	51 29 31.15403	48 1 17.67886
Н11	492676.30	3228572.89	51 29 31.08343	48 1 17.67216
Н12	492676.47	3228570.61	51 29 31.08789	48 1 17.55388
Н9	492678.65	3228570.77	51 29 31.15849	48 1 17.56058
64:13:000000:3913:3У1(4)				
Н13	492682.24	3228517.96	51 29 31.25062	48 1 14.82111
Н14	492682.07	3228520.23	51 29 31.24616	48 1 14.93887
Н15	492679.89	3228520.07	51 29 31.17556	48 1 14.93217
Н16	492680.06	3228517.80	51 29 31.18002	48 1 14.81440
Н13	492682.24	3228517.96	51 29 31.25062	48 1 14.82111
64:13:000000:3913:3У1(5)				
Н17	492686.55	3228464.99	51 29 31.36596	48 1 12.07281
Н18	492686.38	3228467.26	51 29 31.36149	48 1 12.19058

Сведения об образуемых земельных участках

1. Сведения о характерных точках границ образуемых земельных участков

Обозначение земельного участка 64:13:000000:3913:3У1

Площадь земельного участка под изъятие составляет: :3У1-40 кв.м

Обозначение характерных точек границ	Координаты МСК-64, зона 3		Координаты Пулково 1942	
	X	Y	СШ, о ' "	ВД, о ' "
1	2	3	4	5
н19	492684.20	3228467.10	51 29 31.29089	48 1 12.18388
н20	492684.37	3228464.83	51 29 31.29536	48 1 12.06611
н17	492686.55	3228464.99	51 29 31.36596	48 1 12.07281
64:13:000000:3913:3У1(6)				
н21	492690.52	3228409.44	51 29 31.46910	48 1 9.19106
н22	492690.36	3228411.72	51 29 31.46496	48 1 9.30934
н23	492688.18	3228411.55	51 29 31.39436	48 1 9.30211
н24	492688.35	3228409.28	51 29 31.39883	48 1 9.18435
н21	492690.52	3228409.44	51 29 31.46910	48 1 9.19106
64:13:000000:3913:3У1(7)				
н25	492695.19	3228352.72	51 29 31.59434	48 1 6.24815
н26	492695.02	3228354.99	51 29 31.58987	48 1 6.36592
н27	492692.84	3228354.83	51 29 31.51927	48 1 6.35922
н28	492693.01	3228352.55	51 29 31.52373	48 1 6.24093
н25	492695.19	3228352.72	51 29 31.59434	48 1 6.24815
64:13:000000:3913:3У1(8)				
н29	492698.91	3228296.93	51 29 31.68924	48 1 3.35413
н30	492698.74	3228299.20	51 29 31.68478	48 1 3.47190
н31	492697.27	3228299.09	51 29 31.63717	48 1 3.46727
н32	492697.46	3228296.82	51 29 31.64229	48 1 3.34949
н29	492698.91	3228296.93	51 29 31.68924	48 1 3.35413
64:13:000000:3913:3У1(9)				
н33	492702.63	3228240.99	51 29 31.78406	48 1 0.45234
н34	492702.46	3228243.26	51 29 31.77960	48 1 0.57010
н35	492701.86	3228243.22	51 29 31.76017	48 1 0.56847
н36	492702.05	3228240.95	51 29 31.76528	48 1 0.45069
н33	492702.63	3228240.99	51 29 31.78406	48 1 0.45234