



ФЕДЕРАЛЬНОЕ АГЕНТСТВО ПО НЕДРОПОЛЬЗОВАНИЮ (РОСНЕДРА)

ДЕПАРТАМЕНТ ПО НЕДРОПОЛЬЗОВАНИЮ
ПО ПРИВОЛЖСКОМУ ФЕДЕРАЛЬНОМУ ОКРУГУ
(ПРИВОЛЖСКНЕДРА)

ПРИКАЗ

11.04.2018

Нижний Новгород

№ 194

Об изъятии земельного участка для государственных нужд Российской Федерации с целью проведения работ, связанных с использованием недрами за счет средств недропользователя

В соответствии с Главой VII.1 Земельного кодекса Российской Федерации от 25.10.2001 № 136-ФЗ, постановлением Правительства Российской Федерации от 17.06.2004 № 293 «Об утверждении Положения о Федеральном агентстве по недропользованию», решением Комиссии по рассмотрению ходатайств об изъятии земельных участков для государственных нужд Российской Федерации в связи с осуществлением недропользования (за исключением земельных участков, необходимых для ведения работ, связанных с использованием участками недр местного значения), отнесенных к компетенции Приволжскнедра (протокол от 06.04.2018 № 122) на основании ходатайства об изъятии земельных участков для государственных и муниципальных нужд Общества с ограниченной ответственностью «Апертура» (далее – ООО «Апертура») от 16.03.2018, в целях реализации полномочий Федерального агентства по недропользованию по принятию решений об изъятии земельных участков для государственных нужд Российской Федерации в связи с осуществлением недропользования, п р и к а з ы в а ю:

1. Утвердить схему расположения земельного участка на кадастровом плане территории по образованию земельного участка (далее – Приложение) с условным номером 64:32:052146:84:3У1 площадью 1646 кв. м из земельного участка с кадастровым номером 64:32:052146:84 площадью 22000+/-0,23 кв. м, категории земель «земли сельскохозяйственного назначения» с видом разрешенного использования «для ведения крестьянского (фермерского) хозяйства», принадлежащего на правах собственности Кузовкиной Зинаиде Юрьевне.

2. Изъять у Кузовкиной Зинаиды Юрьевны земельный участок с условным номером 64:32:052146:84:3У1 площадью 1646 кв. м, расположенный в границах земельного участка с кадастровым номером 64:32:052146:84, принадлежащий на правах собственности, находящийся по адресу: Саратовская область, р-н Саратовский, Михайловское МО, на землях ПК «Михайловский», пастбище, для государственных нужд Российской Федерации с целью проведения работ, связанных с использованием недрами и осуществляемых за счет средств ООО «Апертура» по лицензии СРТ 01552 НР (дата регистрации 22.07.2013).

3. Поручить ООО «Апертура»:

- выступать заказчиком кадастровых работ в целях образования земельного участка, в соответствии с утвержденной схемой;
- представить в орган, осуществляющий постановку на государственный кадастровый учет объектов недвижимости, заявление о постановке на государственный кадастровый учет земельного участка, которые предстоит образовать;
- выступать заказчиком работ по оценке изымаемого земельного участка, оценке прекращаемых прав и размера убытков, причиняемых таким изъятием;
- осуществлять переговоры с Кузовкиной Зинаидой Юрьевной относительно условий изъятия земельного участка;
- осуществлять подготовку проекта соглашения об изъятии земельного участка и направить его в Приволжскнедра для согласования и подписания;
- направить в установленном порядке подписанное со стороны Приволжскнедра соглашение об изъятии земельного участка в адрес Кузовкиной Зинаиды Юрьевны для подписания.

4. Отделу геологии и лицензирования Приволжскнедра по Саратовской области (Земсков Е.В) направить в установленном порядке копию настоящего приказа:

- Кузовкиной Зинаиде Юрьевне;
- ООО «Апертура»;
- в орган регистрации прав.

5. Саратовскому филиалу ФБУ «ТФГИ по Приволжскому федеральному округу» (Самойлов А.Г.) осуществить опубликование настоящего приказа в порядке, установленном для официального опубликования (обнародования) муниципальных правовых актов уставом поселения, городского округа (муниципального района в случае, если земельные участки, подлежащие изъятию, расположены на межселенной территории) по месту нахождения земельного участка, подлежащего изъятию.

6. Разместить настоящий приказ на официальном сайте Приволжскнедра в сети «Интернет».

7. Ответственность за исполнение настоящего приказа возложить на начальника отдела геологии и лицензирования Приволжскнедра по Саратовской области Земскова Е.В.

8. Контроль за исполнением настоящего приказа возложить на и.о. заместителя начальника Приволжскнедра Ларина Е.В.

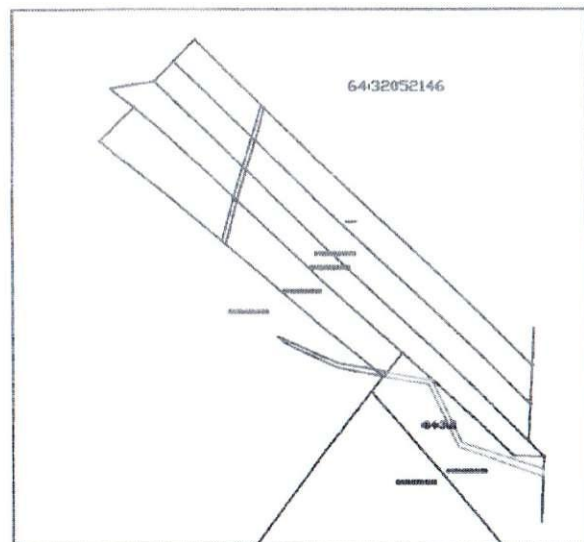
Начальник



В.В. Хамидулин

Схема расположения земельного(ых) участка(ков) на кадастровом плане территории

Кадастровый (условный) номер земельного участка 64:32:052146:84:3У1
Адрес(описание) местоположения: Саратовская область, Саратовский район,
Исхваловское МО, на землях ПК "Исхваловский" поставные
Категория земель: земли сельскохозяйственного назначения
Территориальная зона: земли сельскохозяйственного назначения
Вид разрешенного использования: для сельскохозяйственного назначения
Площадь: 1646 кв. м

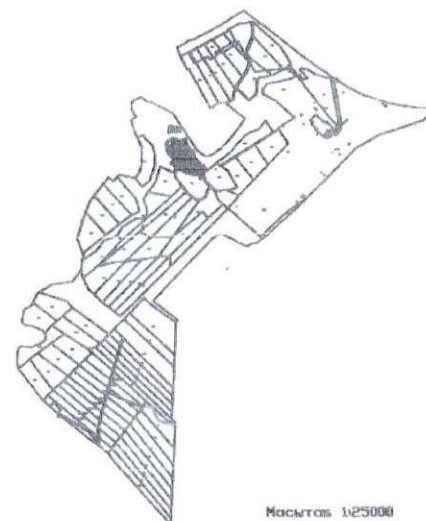


Условные обозначения:

64:32:052146 кадастровый квартал

Кадастровый (условный) номер земельного участка 64:32:052146:84:3У1

Граница образованного земельного участка



Масштаб 1:25000

Каталог координат 84:3У1


N ТОЧЕК	Координаты, м	
	X	Y
1	-7831.78	-22465.88
2	-7826.57	-22461.91
3	-7836.17	-22408.32
4	-7913.51	-22371.20
5	-7945.72	-22268.28
6	-7955.04	-22268.72
7	-7918.77	-22375.51
8	-7840.71	-22412.30
1	-7831.78	-22465.88

Приложение
Утверждена

Приложение документа об утверждении, вступив в законную силу
органа государственной власти или органов местного
самоуправления. Решение об утверждении схемы расположения
согласовано с перераспределением земельных участков

Генеральный директор
ООО «Апертура»

Д.В. Безверхов



Приложение к
Схеме земельного участка
на кадастровом плане территории
64:32:052146:84:3У1 (площадью 1646 кв.м.)

Каталоги координат земельных участков в системе координат Пулково-1942
64:32:052146:84:3У1 (площадью 1646 кв.м.)

Каталог координат в местной системе координат г.Саратова

№ точки	Координаты, м	
	X	Y
1	-7831.78	-22465.88
2	-7826.57	-22461.91
3	-7836.17	-22408.32
4	-7913.51	-22371.20
5	-7945.72	-22268.28
6	-7955.04	-22268.72
7	-7918.77	-22375.51
8	-7840.71	-22412.30
1	-7831.78	-22465.88

Каталог координат в системе координат Пулково-1942

№ точки	Широта	Долгота
1	51°27'55.046066	45°42'07.022634
2	51°27'55.215217	45°42'07.227085
3	51°27'54.91232	45°42'10.005382
4	51°27'52.415202	45°42'11.946079
5	51°27'51.387758	45°42'17.284858
6	51°27'51.086131	45°42'17.264201
7	51°27'52.244386	45°42'11.724026
8	51°27'54.764848	45°42'09.800256
1	51°27'55.046066	45°42'07.022634

Кадастровый инженер



Н.П. Белозерцева