



ФЕДЕРАЛЬНОЕ АГЕНТСТВО ПО НЕДРОПОЛЬЗОВАНИЮ (РОСНЕДРА)

ДЕПАРТАМЕНТ ПО НЕДРОПОЛЬЗОВАНИЮ
ПО ПРИВОЛЖСКОМУ ФЕДЕРАЛЬНОМУ ОКРУГУ
(ПРИВОЛЖСКНЕДРА)

ПРИКАЗ

11.04.2018

Нижний Новгород

№ 202

**Об изъятии земельного участка для государственных нужд
Российской Федерации с целью проведения работ, связанных с
пользованием недрами за счет средств недропользователя**

В соответствии с Главой VII.1 Земельного кодекса Российской Федерации от 25.10.2001 № 136-ФЗ, постановлением Правительства Российской Федерации от 17.06.2004 № 293 «Об утверждении Положения о Федеральном агентстве по недропользованию», решением Комиссии по рассмотрению ходатайств об изъятии земельных участков для государственных нужд Российской Федерации в связи с осуществлением недропользования (за исключением земельных участков, необходимых для ведения работ, связанных с пользованием участками недр местного значения), отнесенных к компетенции Приволжскнедра (протокол от 06.04.2018 № 129), на основании ходатайства об изъятии земельных участков для государственных и муниципальных нужд Акционерного общества «Самаранефтегаз» (далее – АО «Самаранефтегаз») от 13.03.2018, в целях реализации полномочий Федерального агентства по недропользованию по принятию решений об изъятии земельных участков для государственных нужд Российской Федерации в связи с осуществлением недропользования, п р и к а з ы в а ю:

1. Утвердить схему расположения земельного участка на кадастровом плане территории по образованию земельного участка (далее – Приложение) с условным номером записи 63:28:0000000:103:ЗУ1 общей площадью 1 441 кв.м из земельного участка с кадастровым номером 63:28:0000000:103 общей площадью 2 067 000 +/- 12 580 кв.м, расположенного по адресу: Самарская область, Пестравский район, в границах колхоза «Серп и Молот», категории земель «земли сельскохозяйственного назначения» с видом разрешенного использования «для сельскохозяйственного производства», принадлежащего на правах собственности Любаевой Людмиле Владимировне.

2. Изъять у Любаевой Людмилы Владимировны земельный участок с условным номером 63:28:0000000:103:ЗУ1 общей площадью 1 441 кв.м, расположенный в границах земельного участка с кадастровым номером 63:28:0000000:103 общей площадью 2 067 000 +/-12 580 кв.м, расположенный по адресу: Самарская область, Пестравский район, в границах колхоза «Серп и Молот», категории земель «земли сельскохозяйственного назначения» с видом разрешенного использования «для сельскохозяйственного производства», принадлежащий на правах собственности, для государственных нужд Российской Федерации с целью проведения работ, связанных с пользованием недрами и осуществляемых за счет средств АО «Самаранефтегаз» в соответствии с лицензией на пользование недрами СМР 02118 НЭ (дата государственной регистрации 17.05.2016).

3. Поручить АО «Самаранефтегаз»:

- выступать заказчиком кадастровых работ в целях образования земельного участка, подлежащего изъятию, в соответствии с утвержденной Схемой;
- представить в орган, осуществляющий постановку на государственный кадастровый учет объектов недвижимости, заявление о постановке на государственный кадастровый учет земельного участка, который предстоит образовать;
- выступать заказчиком работ по оценке изымаемого земельного участка, оценке прекращаемых прав и размера убытков, причиняемых таким изъятием;
- осуществлять переговоры с Любаевой Людмилой Владимировной относительно условий изъятия земельного участка;
- осуществить подготовку проекта соглашения об изъятии земельного участка и направить его в Приволжскнедра для согласования и подписания;
- направить в установленном порядке подписанное со стороны Приволжскнедра соглашение об изъятии земельного участка в адрес Любаевой Людмилы Владимировны для подписания.

4. Отделу геологии и лицензирования Приволжскнедр по Самарской области (Миронова О.А.) направить в установленном порядке копию настоящего приказа:

- Любаевой Людмиле Владимировне;
- АО «Самаранефтегаз»;
- в орган регистрации прав на территории Самарской области.

5. Самарскому филиалу ФБУ «ТФГИ по Приволжскому федеральному округу» (Альгаева И.В.) осуществить опубликование настоящего приказа в порядке, установленном для официального опубликования (обнародования) муниципальных правовых актов уставом поселения, городского округа (муниципального района в случае, если земельные участки, подлежащие изъятию, расположены на межселенной территории) по месту нахождения земельного участка, подлежащего изъятию.

6. Разместить настоящий приказ на официальном сайте Приволжскнедра в сети «Интернет».

7. Ответственность за исполнение приказа возложить на начальника отдела геологии и лицензирования Приволжскнедр по Самарской области Миронову О.А.

8. Контроль за исполнением настоящего приказа возложить на исполняющего обязанности заместителя начальника Приволжскнедра Ларина Е.В.

Начальник



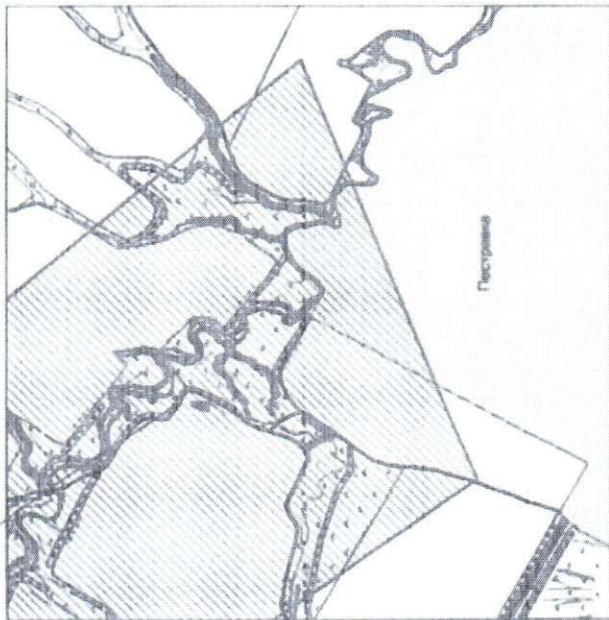
В.В. Хамидулин

Приложение к приказу от 11.06.18 № 202

Схема расположения земельного участка на кадастровом плане территории

Обозначения
 63.28.0000000.103.3\1

Кадастровый номер: 63.28.0600000.103
 Адрес: Самарская область, Пестряевский район, в границах поселения "Сурь и Молот"
 Категория земель: земли сельскохозяйственного назначения
 Общая площадь участка: 2067000 кв.м
 Площадь подлежащая изъятию: 1441 кв.м




Масштаб 1:20000

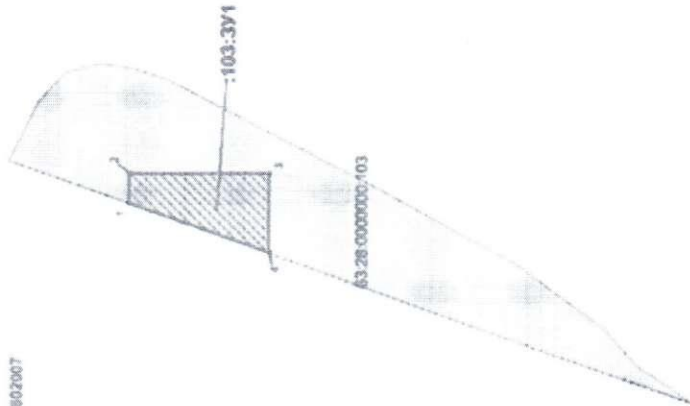
границы Пестряевского кадастрового участка

Условные обозначения

- 63.28.0600000.103 - обозначение номера кадастрового квартала
- 63.28.0000000.103 - обозначение кадастрового номера земельного участка
- граница земельного участка 63.28.0000000.103
- граница земельного участка 63.28.0000000.103.3\1



63.28.0600000



Масштаб 1:2000

63.28.0000000.103.3\1

№ п/п	X	Y
1	5822770.66	206694.27
2	5822770.67	206697.66
3	5822608.67	206687.9
4	5822608.68	206680.14
5	5822770.68	206694.27