



ФЕДЕРАЛЬНОЕ АГЕНТСТВО ПО НЕДРОПОЛЬЗОВАНИЮ (РОСНЕДРА)

ДЕПАРТАМЕНТ ПО НЕДРОПОЛЬЗОВАНИЮ  
ПО ПРИВОЛЖСКОМУ ФЕДЕРАЛЬНОМУ ОКРУГУ  
(ПРИВОЛЖСКНЕДРА)

ПРИКАЗ

15.01.2020

Нижний Новгород

№ 3

**Об изъятии земельного участка для государственных нужд Российской Федерации с целью проведения работ, связанных с использованием недрами за счет средств недропользователя**

В соответствии с Главой VII.1 Земельного кодекса Российской Федерации от 25.10.2001 № 136-ФЗ, постановлением Правительства Российской Федерации от 17.06.2004 № 293 «Об утверждении Положения о Федеральном агентстве по недропользованию», решением Комиссии по рассмотрению ходатайств об изъятии земельных участков для государственных нужд Российской Федерации в связи с осуществлением недропользования (за исключением земельных участков, необходимых для ведения работ, связанных с использованием участками недр местного значения), отнесенных к компетенции Приволжскнедра (протокол от 13.01.2020 № 285), на основании ходатайства об изъятии земельного участка для государственных или муниципальных нужд Общества с ограниченной ответственностью «Русланойл» (далее – ООО «Русланойл»), в целях реализации полномочий Федерального агентства по недропользованию по принятию решений об изъятии земельных участков для государственных нужд Российской Федерации в связи с осуществлением недропользования, п р и к а з ы в а ю:

1. Утвердить схему расположения земельного участка (далее – Схема, Приложение 1) на кадастровом плане территории по образованию земельного участка с условным номером 56:05:0000000:1931:3У1 площадью 8 097 кв.м из земельного участка с кадастровым номером 56:05:0000000:1931 площадью 755 000 +/- 6 082 кв.м, категории земель «земли сельскохозяйственного назначения» с видом разрешенного использования «сельскохозяйственное использование», принадлежащего правообладателям на правах общей долевой собственности (Приложение 2).

2. Изъять у правообладателей (Приложение 2) земельный участок с условным номером 56:05:0000000:1931:3У1 площадью 8 097 кв.м, расположенный в границах земельного участка с кадастровым номером 56:05:0000000:1931 площадью 755 000 +/- 6082 кв.м, принадлежащий на правах общей долевой собственности, находящийся по адресу: Оренбургская область, Асекеевский район, в юго-восточной части кадастрового квартала 56:05:0000000, для государственных нужд Российской Федерации с целью проведения работ, связанных с использованием недрами и осуществляемых за счет средств ООО «Русланойл» в соответствии с лицензией ОРБ 03159 НР (дата государственной регистрации 01.02.2019).

3. Поручить ООО «Русланойл»:

- выступать заказчиком кадастровых работ в целях образования земельного участка в соответствии с утвержденной Схемой;
- представить в орган, осуществляющий постановку на государственный кадастровый учет объектов недвижимости, заявление о постановке на государственный кадастровый учет земельного участка, который предстоит образовать;
- выступать заказчиком работ по оценке изымаемого земельного участка, оценке прекращаемых прав и размера убытков, причиняемых изъятием земельного участка;
- осуществлять переговоры с правообладателями (Приложение 2) относительно условий изъятия земельного участка;
- осуществить подготовку проектов соглашений об изъятии земельного участка и направить их в Приволжскнедра для согласования и подписания;
- направить в установленном порядке подписанные со стороны Приволжскнедра соглашения об изъятии земельного участка в адрес правообладателей (Приложение 2) для подписания.

4. Отделу геологии и лицензирования Приволжскнедра по Оренбургской области (Фомин И.Л.) направить в установленном порядке копию настоящего приказа:

- правообладателям изымаемого земельного участка;
- ООО «Русланойл»;
- в орган регистрации прав.

5. Оренбургскому филиалу ФБУ «ТФГИ по Приволжскому федеральному округу» (Семынин А.Н.) осуществить опубликование настоящего приказа в порядке, установленном для официального опубликования (обнародования) муниципальных правовых актов уставом поселения, городского округа (муниципального района в случае, если земельные участки, подлежащие изъятию, расположены на межселенной территории) по месту нахождения земельных участков, подлежащих изъятию.

6. Разместить настоящий приказ на официальном сайте Приволжскнедра в сети «Интернет».

7. Ответственность за исполнение настоящего приказа возложить на начальника отдела геологии и лицензирования Приволжскнедра по Оренбургской области Фомина И.Л.

8. Контроль за исполнением настоящего приказа возложить на заместителя начальника Приволжскнедра Ларина Е.В.



Начальник

В.В. Хамидулин

Приложение

к Приказу от 15.01.2020 № 3

Утверждена

(наименование документа об утверждении, включая наименования

органов государственной власти или органов местного

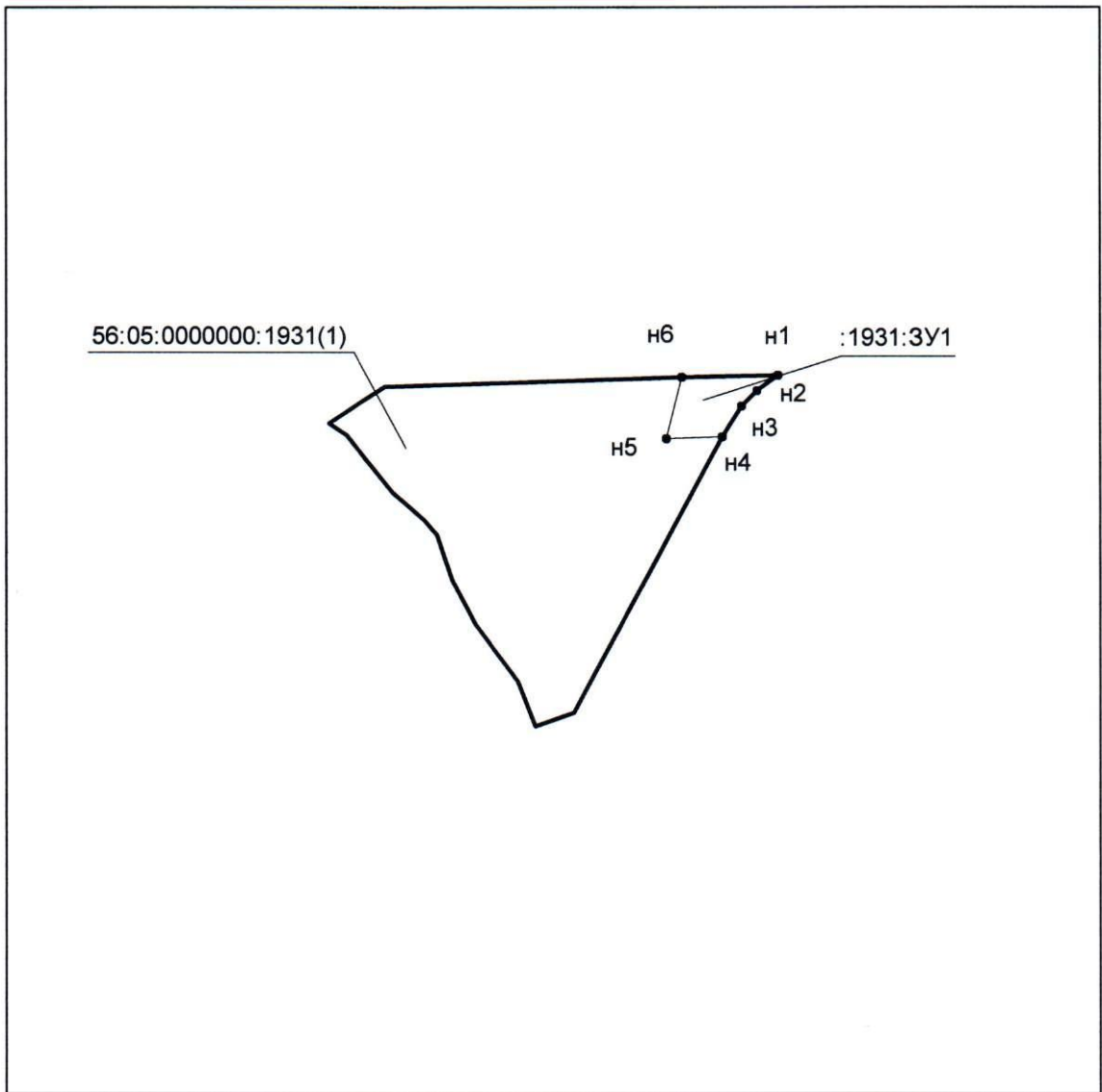
самоуправления, принявших решение об утверждении схемы

или подписавших соглашение о перераспределении земельных участков)

от \_\_\_\_\_ № \_\_\_\_\_




**Схема расположения земельного участка  
на кадастровом плане территории**

<b>Условный номер земельного участка 56:05:0000000:1931:ЗУ1</b>		
<b>Площадь земельного участка 8 097 кв.м</b>		
<b>Обозначение характерных точек границ</b>	<b>Координаты, м</b>	
	<b>X</b>	<b>Y</b>
<b>1</b>	<b>2</b>	<b>3</b>
н1	593167,17	1371286,20
н2	593144,49	1371256,74
н3	593125,36	1371235,69
н4	593080,99	1371210,33
н5	593080,00	1371134,00
н6	593162,97	1371153,17



Система координат: МСК - субъект 56  
 Масштаб 1:10000

**Условные обозначения:**

-  – граница образуемого земельного участка,
-  – граница учтенного земельного участка,
-  – характерная точка границы образуемого земельного участка.
- n1 – обозначение характерной точки границы образуемого земельного участка
- :1931:3У1 – обозначение образуемого земельного участка

