

Приложение № 1  
к приказу от 28.11.2025 № 237  
лист 1 из 2

Утверждена

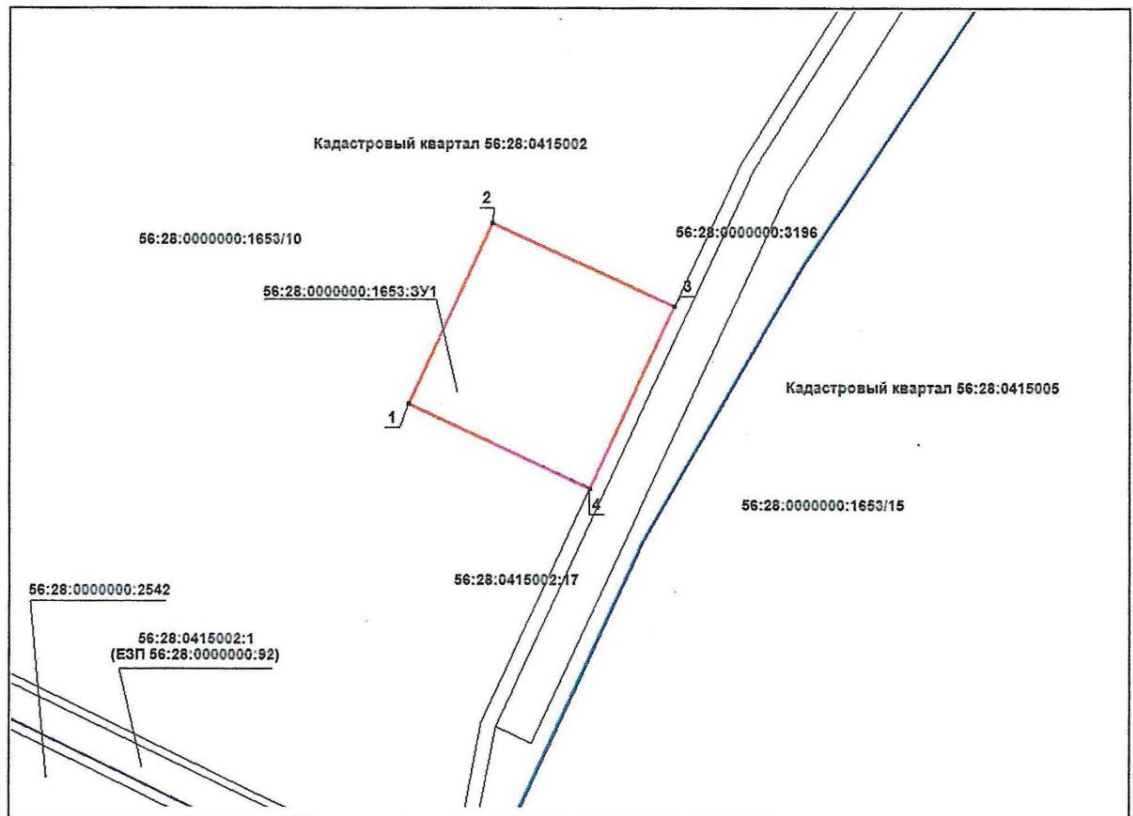
(наименование документа об утверждении, включая наименования органов государственной власти или

органов местного самоуправления, принявших решение об утверждении схемы или

подписавших соглашение о перераспределении земельных участков)

от \_\_\_\_\_ № \_\_\_\_\_





Схема расположения земельного участка на кадастровом плане территории



Масштаб 1:2000

Система координат: МСК-субъект 56, зона 1

Условные обозначения:

-  - граница образуемого земельного участка, предполагаемого к изъятию
-  - граница кадастрового квартала
-  - границы кадастрового деления
-  7 - характерная точка образуемого земельного участка

Исполнитель

Кравченко Д.Н.



Директор ООО «Бенталь»

М.М.Тазиев

