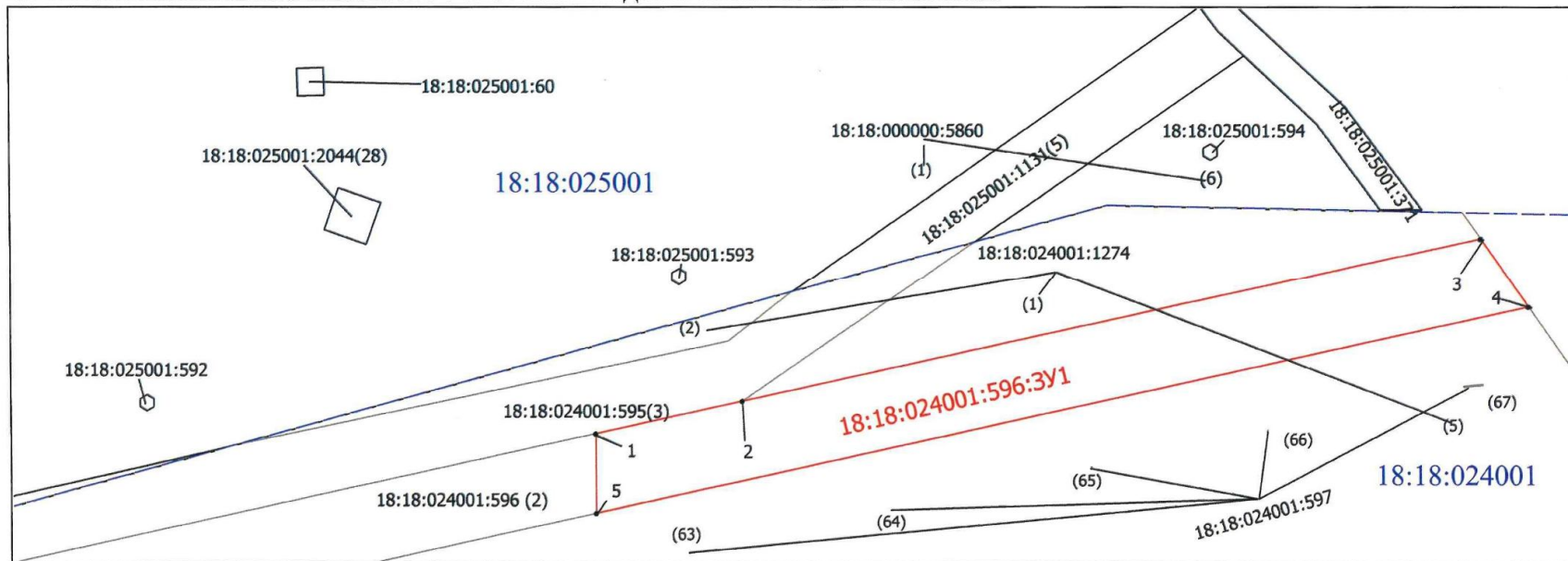


Приложение № 1
к приказу от 23.04.2025 № 107
лист 1 из 2
Утверждена

(наименование документа об утверждении, включая наименования
органов государственной власти или органов местного
самоуправления, принявших решение об утверждении схемы
или подписавших соглашение о перераспределении земельных участков)
от _____ № _____




СХЕМА РАСПОЛОЖЕНИЯ ЗЕМЕЛЬНОГО УЧАСТКА НА КАДАСТРОВом ПЛАНЕ ТЕРРИТОРИИ



Система координат – МСК 18 зона2
Масштаб 1:1200

Схема расположения границ земельного участка на кадастровом плане территории выполнена с использованием сведений ЕГРН

Условные обозначения

-  границы земельных участков по сведениям ЕГРН
-  границы изымаемого земельного участка
-  граница кадастрового квартала

18:18:024001:1274 кадастровые номера земельных участков
18:18:024001:596:3У1 условный номер изымаемого земельного участка
18:18:024001 номер кадастрового квартала



Печать

Подпись заявителя (недропользователя)