







Приложение № 1
к приказу от 16.12.2025 № 244
лист 2 из 3

Условные обозначения:

	– граница образуемого сервитута,
	– граница учтенного земельного участка,
	– граница кадастрового квартала,
	– характерная точка границы сервитута,
	– граница зоны с особыми условиями использования территории,
	– граница учтенных сооружений, зданий,
1	– обозначение характерной точки предполагаемых к использованию земель,
56:23:0907003:21	– обозначение учтенного земельного участка, сведения о котором содержатся в ЕГРН,
56:00:0000000:32002	– обозначение учтенного объекта недвижимости, сведения о котором содержатся в ЕГРН,
56:23:0907003	– обозначение кадастрового квартала,
56:00-6.926	– обозначение зоны с особыми условиями использования территорий

Главный маркшейдер
ООО «Газпромнефть-Оренбург»


В.И. Москин

Кадастровый инженер
Горбунова Анна Ивановна


А.И. Горбунова