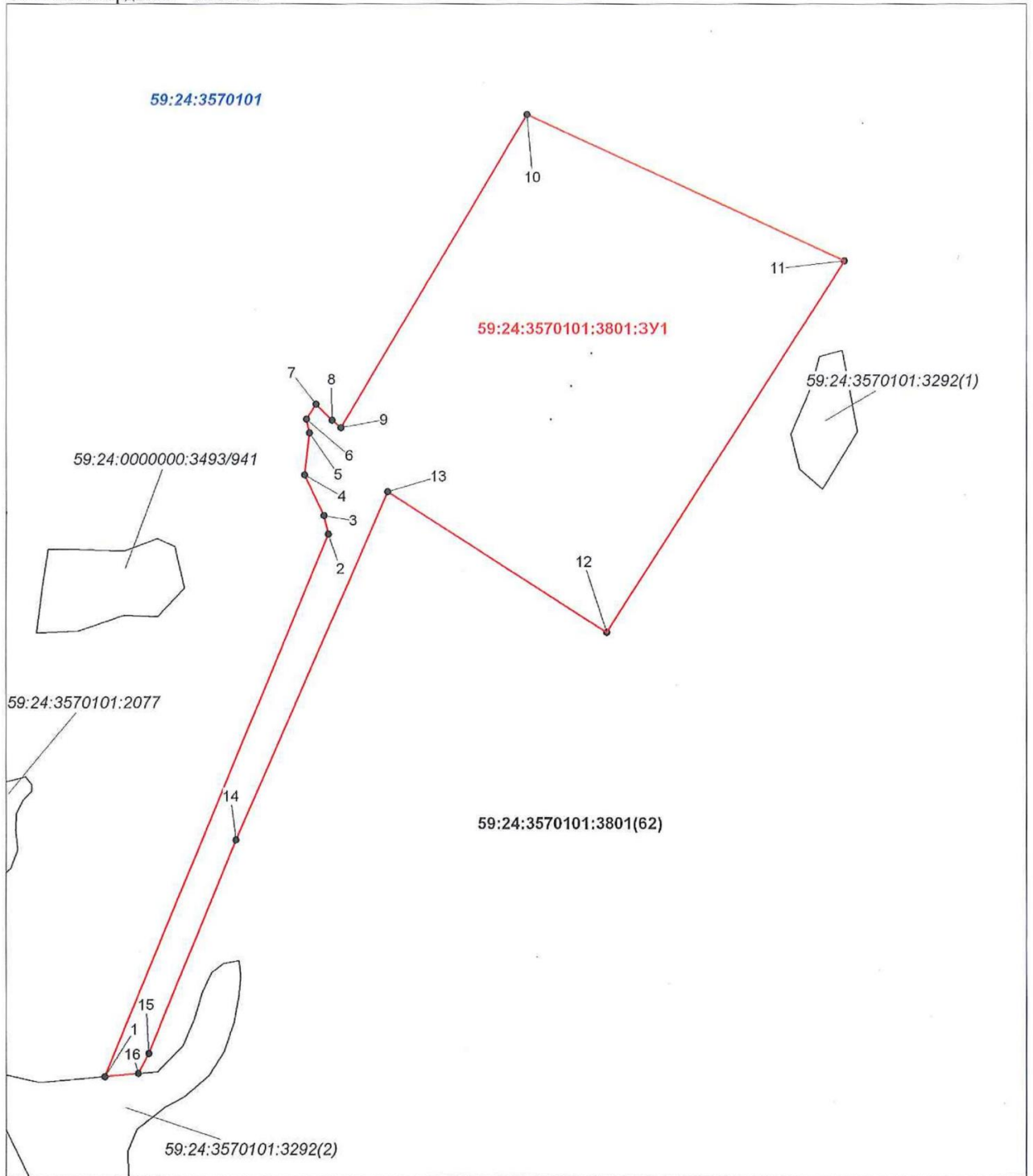




Система координат – МСК 59



Масштаб 1: 2500

Схема расположения границ земельного участка на кадастровом плане территории выполнена с использованием сведений ЕГРН

- Условные обозначения:
-  границы земельных участков по сведениям ЕГРН
 -  границы изымаемого земельного участка
 - 59:24:3570101 номер кадастрового квартала
 - 59:24:3570101:3801 кадастровые номера земельных участков
 - 59:24:3570101:3801:3У1 условный номер изымаемого земельного участка



Генеральный директор _____ И. Марков
(подпись)