





Система координат: МСК-56, зона I

Масштаб 1:4000

Условные обозначения:

-  – границы земельного участка, подлежащего изъятию,
-  – граница учтенного земельного участка,
-  – граница кадастрового квартала,
- 56:22:0109001 – номер кадастрового квартала,
-  – характерная точка границы земельного участка подлежащего изъятию,
- 56:22:0000000:3048 – кадастровый номер земельного участка.
- 56:22:0000000:3048:3У1 – условный номер земельного участка, подлежащего изъятию

Уполномоченный представитель
ПАО «Газпром нефть» по
доверенности №НК-190 от 19.06.2024


В.Н. Мошкин

Кадастровый инженер
Бунделева Алина Александровна


Бунделева А.А.