

Приложение № 1  
к приказу от 04.03.2026 № 92  
лист 1 из 3

Утверждена

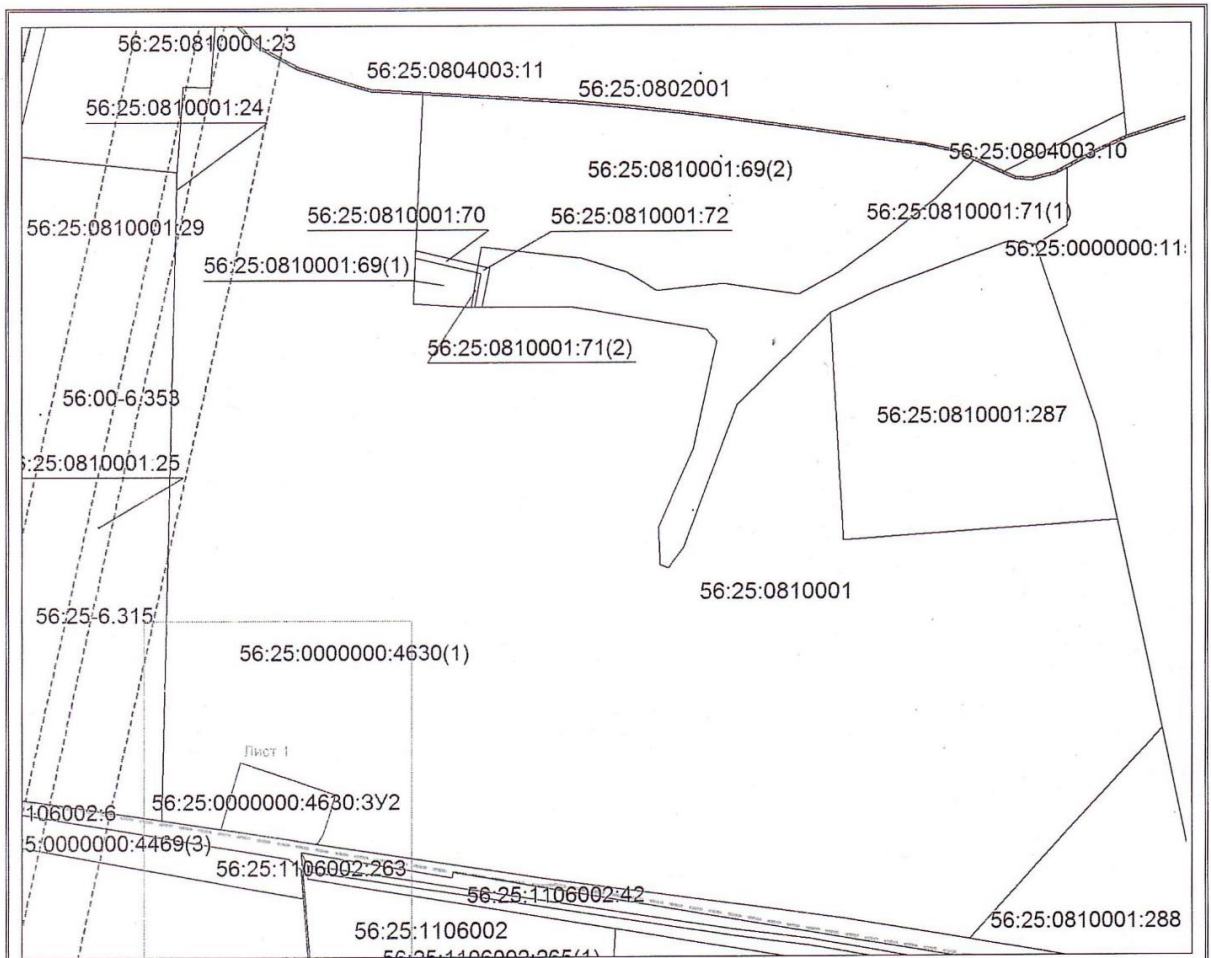
(наименование документа об утверждении, включая

наименования органов государственной власти или






органов местного самоуправления, принявших  
решение об утверждении схемы или подписавших  
соглашение о перераспределении земельных участков)

от \_\_\_\_\_ № \_\_\_\_\_

Схема расположения земельного участка на кадастровом плане территории



Условные обозначения:

-  — область выносного листа,
-  — граница образуемого земельного участка,
-  — граница учтеного земельного участка,
-  — граница кадастрового квартала,
-  — характерная точка границы земельного участка.

Кадастровый инженер

/ В.В. Коноваленко

Конкурсный управляющий ООО Майорское

/ С.В. Ян