










Масштаб 1:10000

Условные обозначения

-  - граница образуемого земельного участка
-  - Характерная точка границы земельного участка, сведения ЕГРН о которой соответствуют требованиям, установленным в соответствии с частью 13 статьи 22 Федерального закона от 13 июля 2015 г. N 218-ФЗ "О государственной регистрации недвижимости"
-  491 - Кадастровый номер земельного участка
-  - Характерная точка границы земельного участка, сведения о которой отсутствуют в ЕГРН (местоположение которой определено при кадастровых работах (новая характерная точка))
-  73.14.011201 - Номер кадастрового квартала
-  - Граница исходного земельного участка
-  2 - обозначение характерных точек границы образуемого земельного участка
-  73.14.011201:529:341 - образуемый земельный участок
-  73.14.011201:529 - Исходный земельный участок.

Генеральный директор
АО "Ульяновскцемент"



Е.Н. Соколов