

Приложение № 1
к приказу от 16.05.2025 № 128
лист 1 из 17

Утверждена

(наименование документа об утверждении, включая наименования
органов государственной власти или органов местного
самоуправления, принявших решение об утверждении схемы
или подписавших соглашение о перераспределении земельных участков)
от _____ № _____

СХЕМА РАСПОЛОЖЕНИЯ ЗЕМЕЛЬНЫХ УЧАСТКОВ НА КАДАСТРОВом ПЛАНЕ ТЕРРИТОРИИ

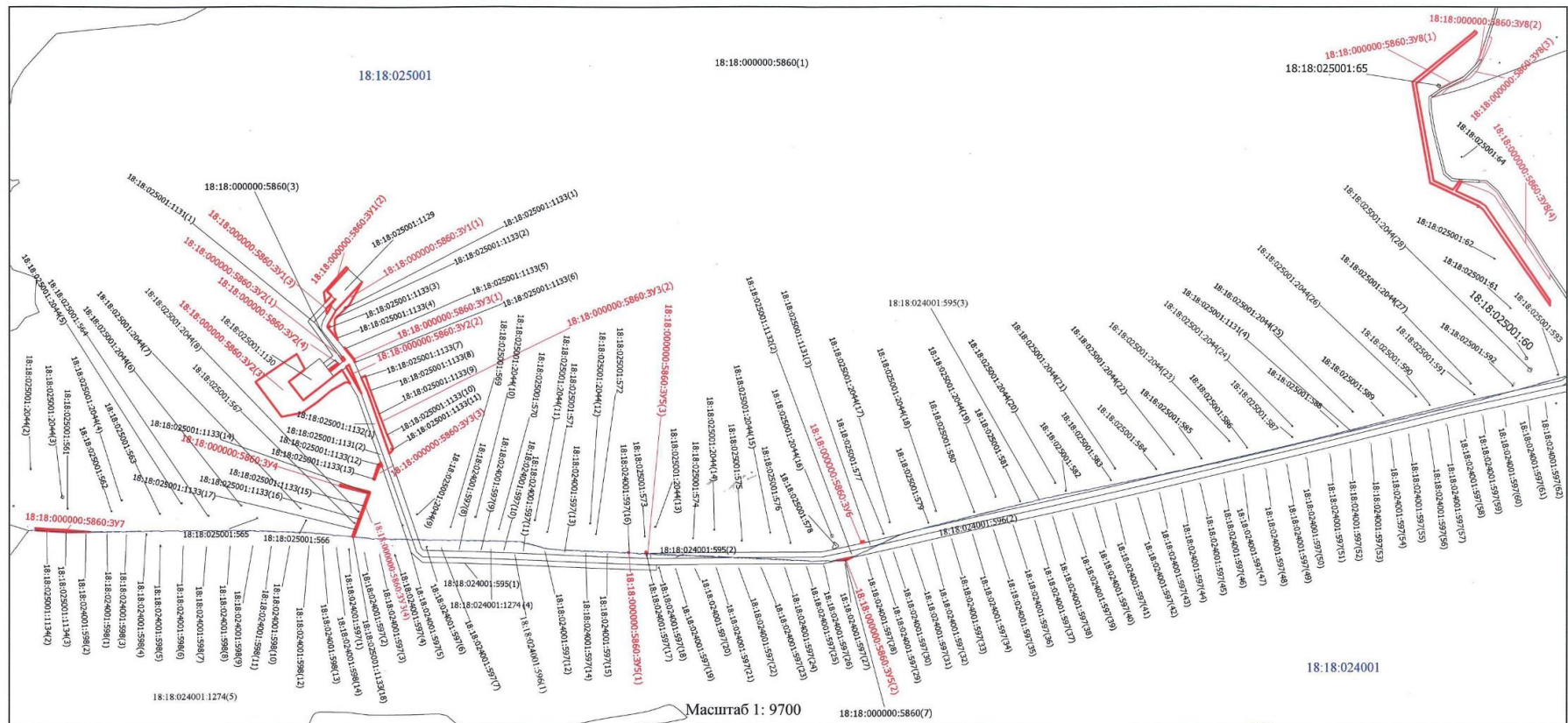


Схема расположения границ земельного участка на кадастровом плане территории выполнена с использованием сведений ЕГРН

Система координат - МСК 18 зона 2

Условные обозначения:

- границы земельных участков по сведениям ЕГРН

- границы изымаемого земельного участка

- граница кадастрового квартала

18:18:000000:5860 - кадастровые номера земельных участков

18:18:000000:5860:ЗУ1 - условный номер изымаемого земельного участка

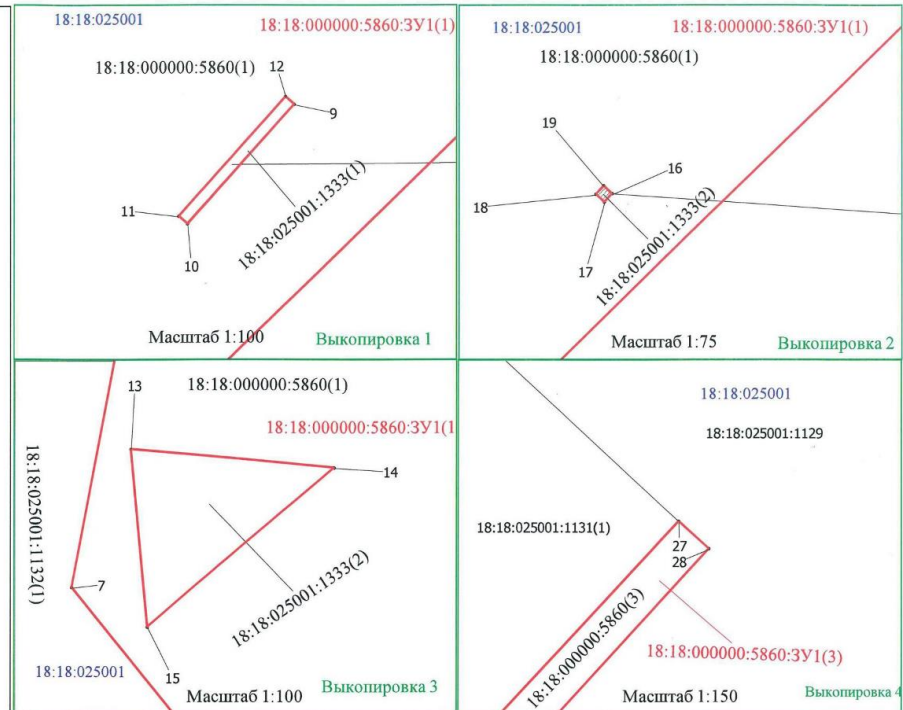
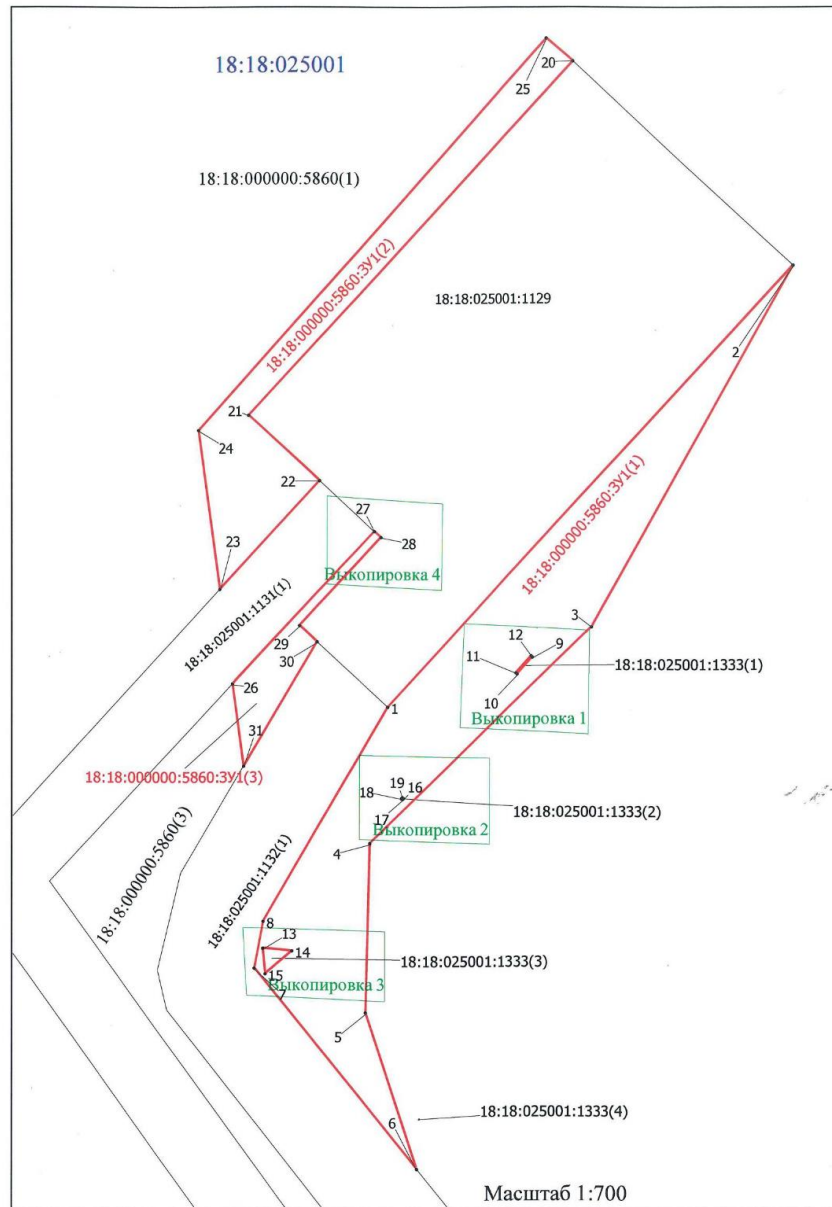
18:18:025001 - номер кадастрового квартала



[Handwritten signature]

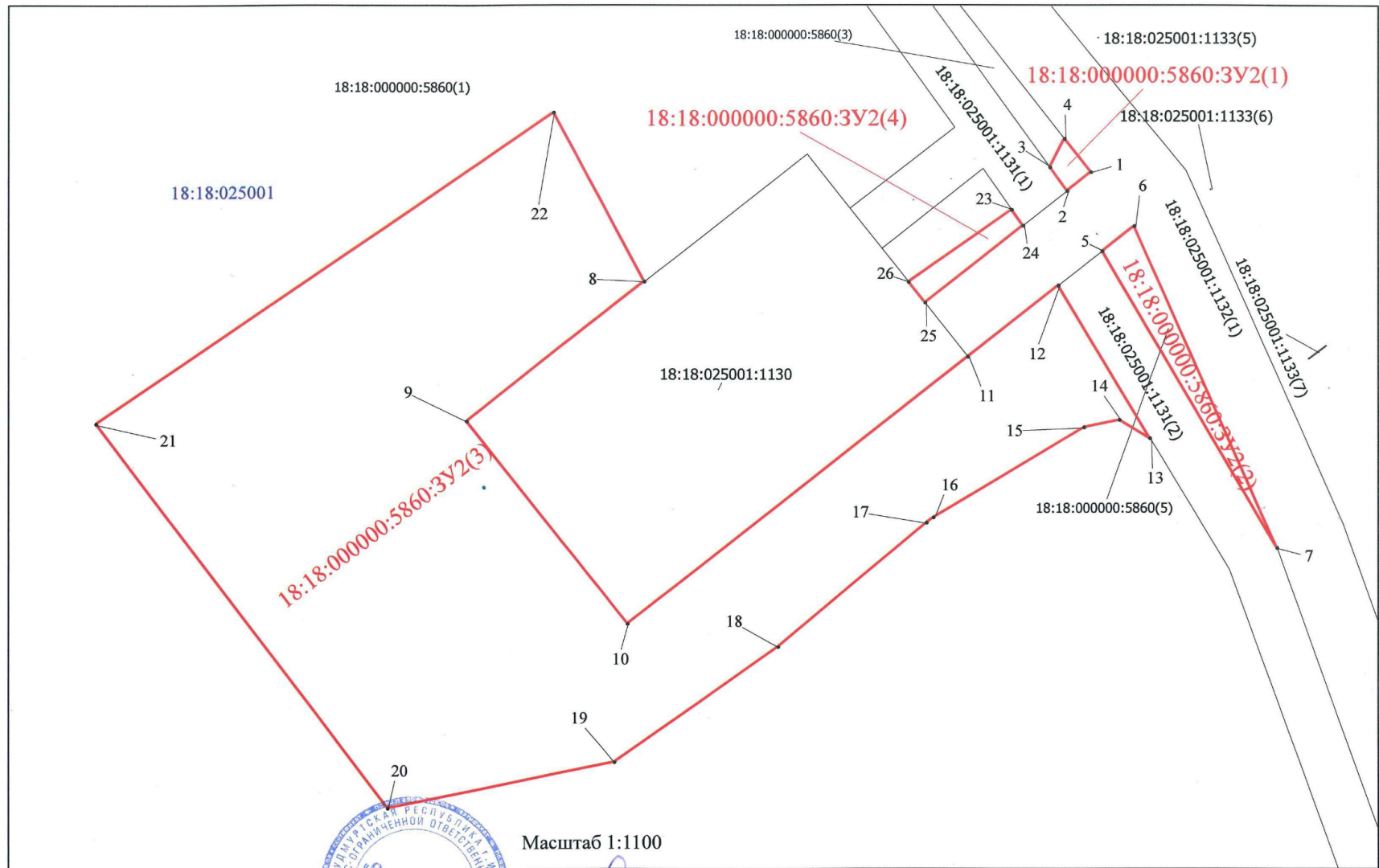
Подпись заявителя (недропользователя)

Приложение № 1
к приказу от 16.05.2025 № 128
лист 2 из 17



Подпись заявителя (недропользователя)

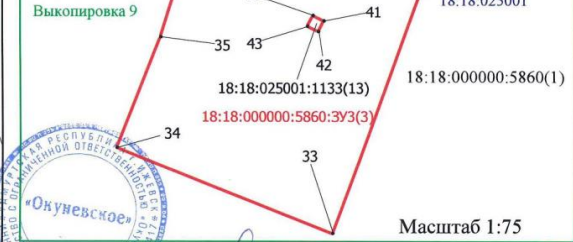
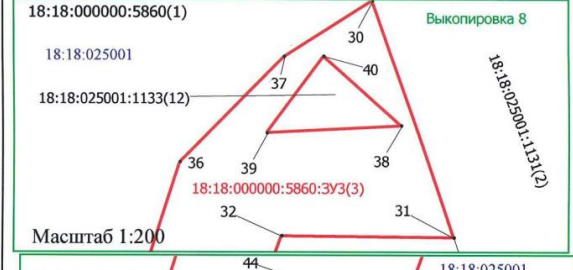
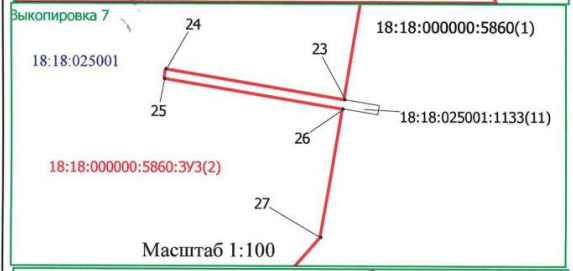
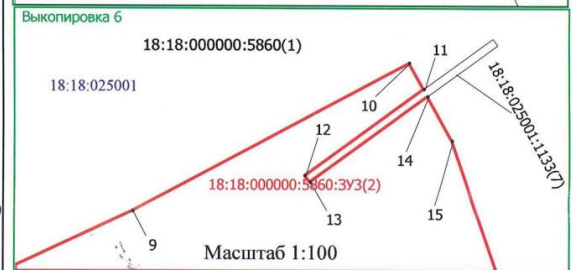
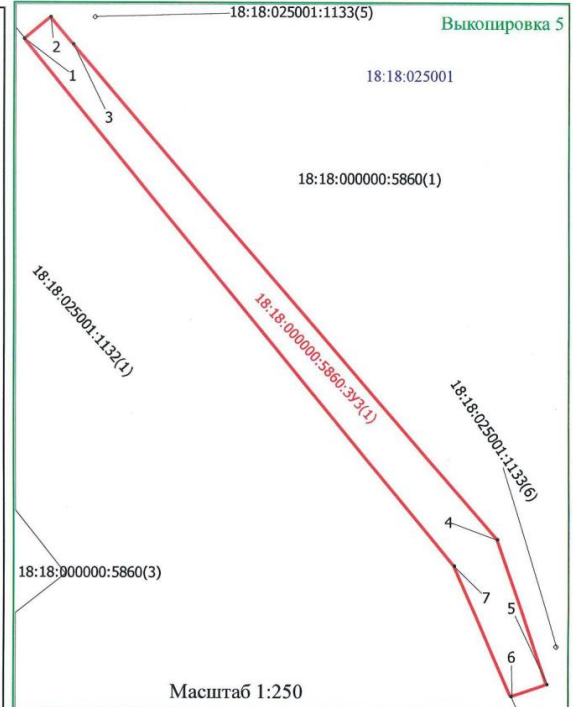
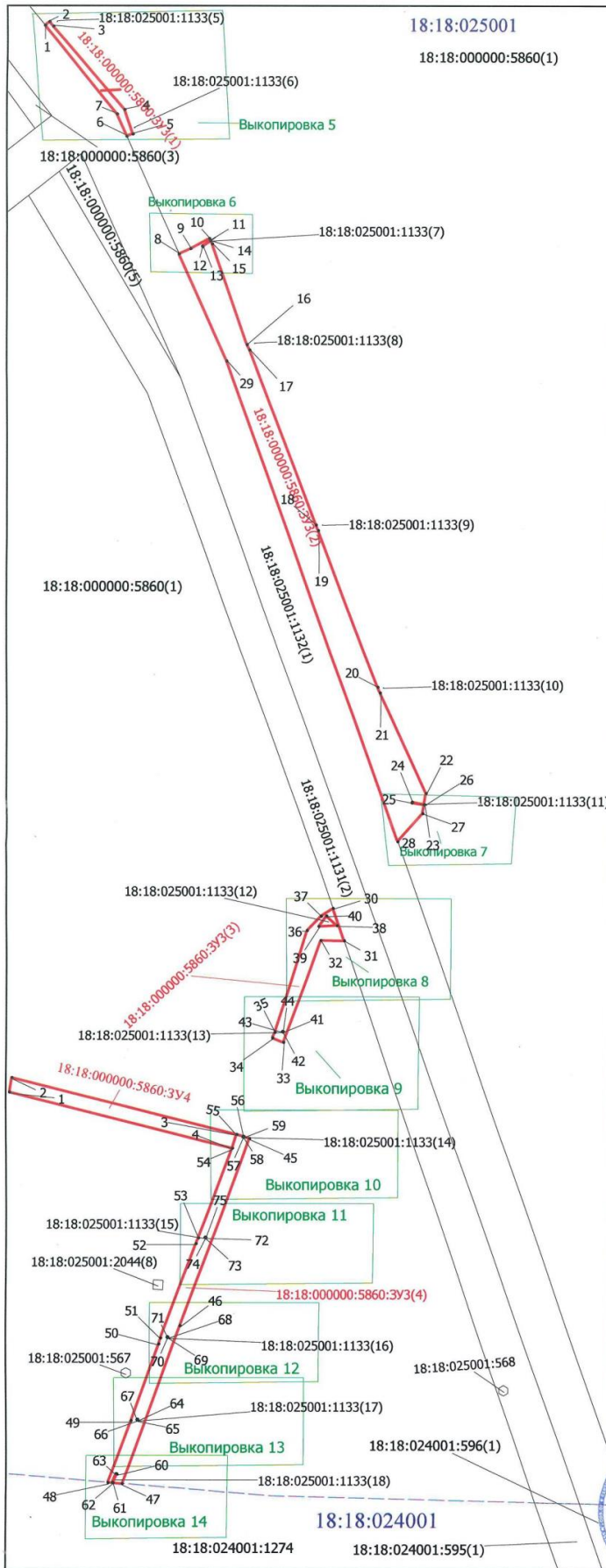
Приложение № 1
к приказу от 16.05.2025 № 128
лист 3 из 17



Масштаб 1:1100

Подпись заявителя (недропользователя)

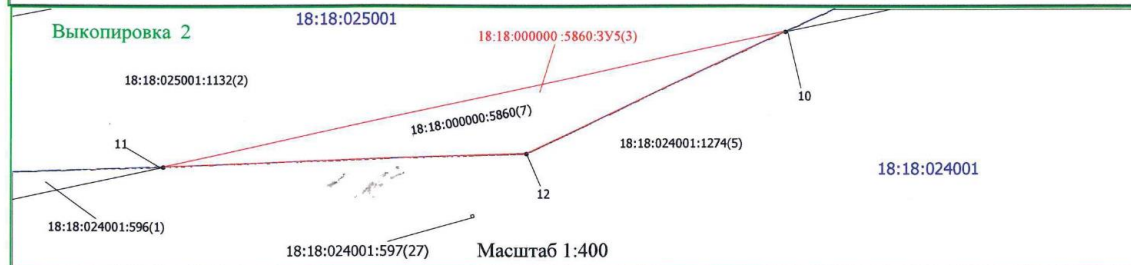
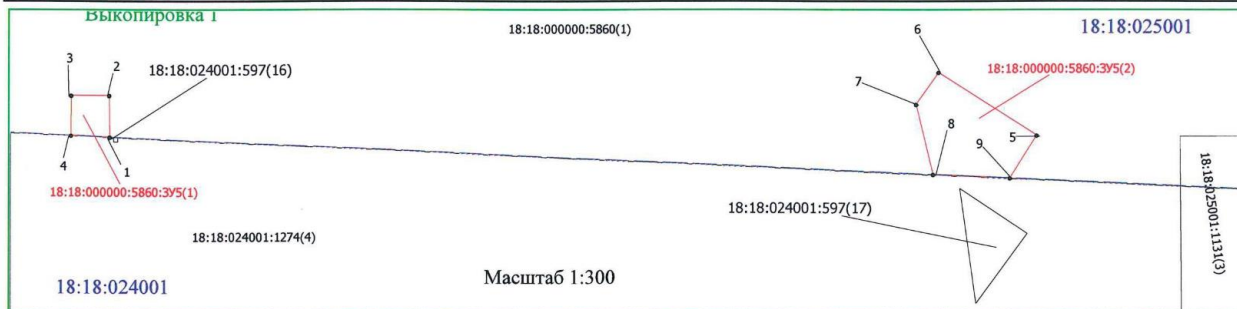
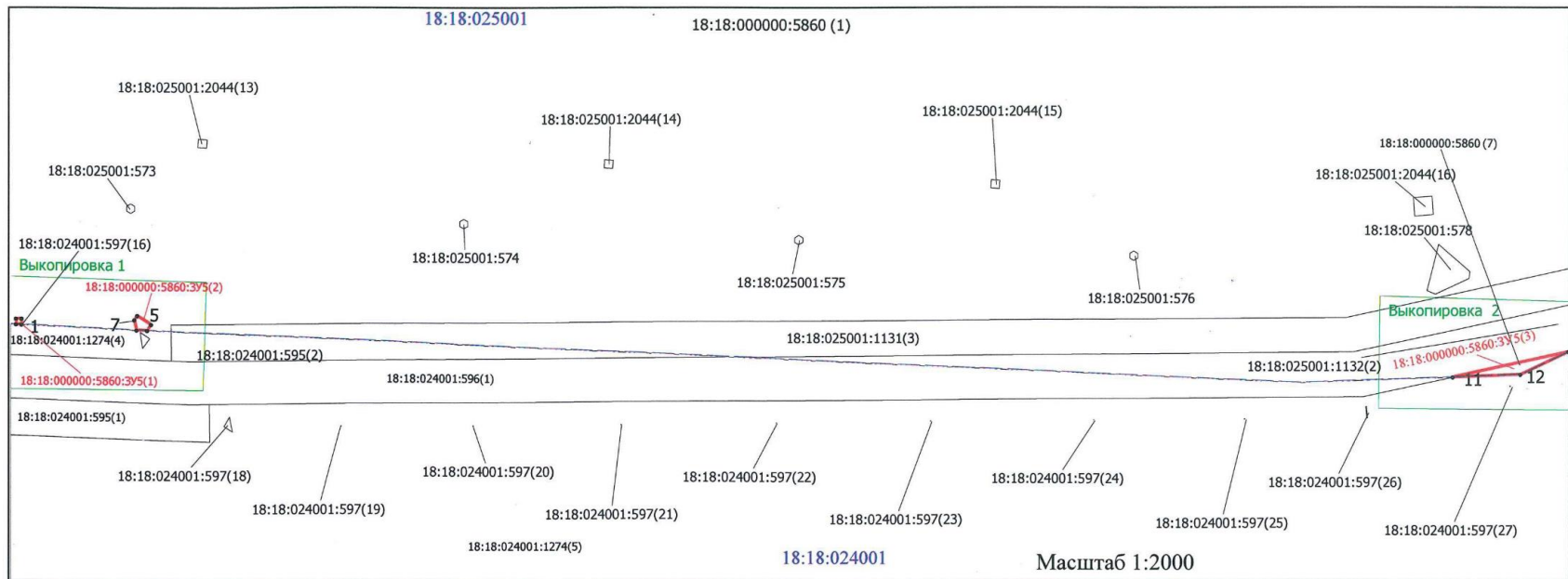
Приложение № 1
к приказу от 16.05.2025 № 128
лист 4 из 17



[Handwritten signature]

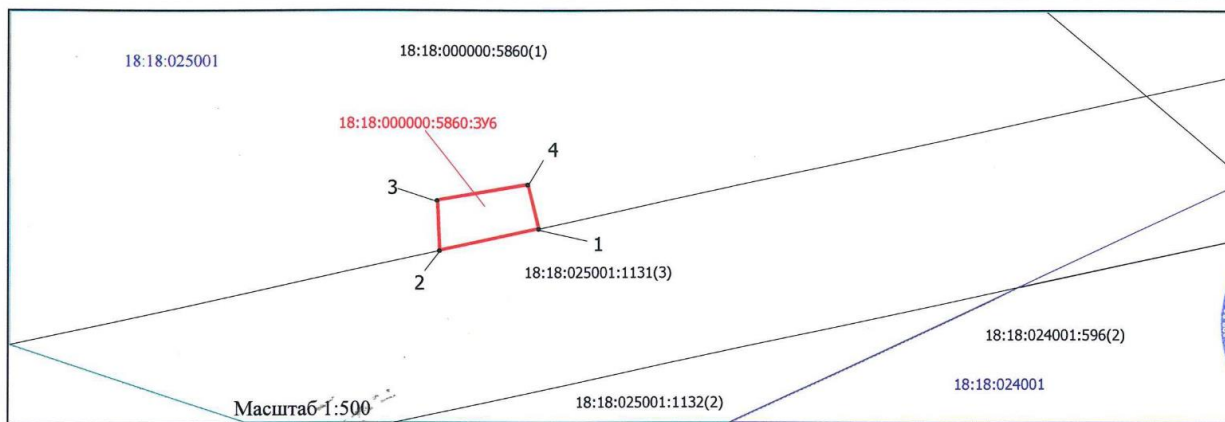
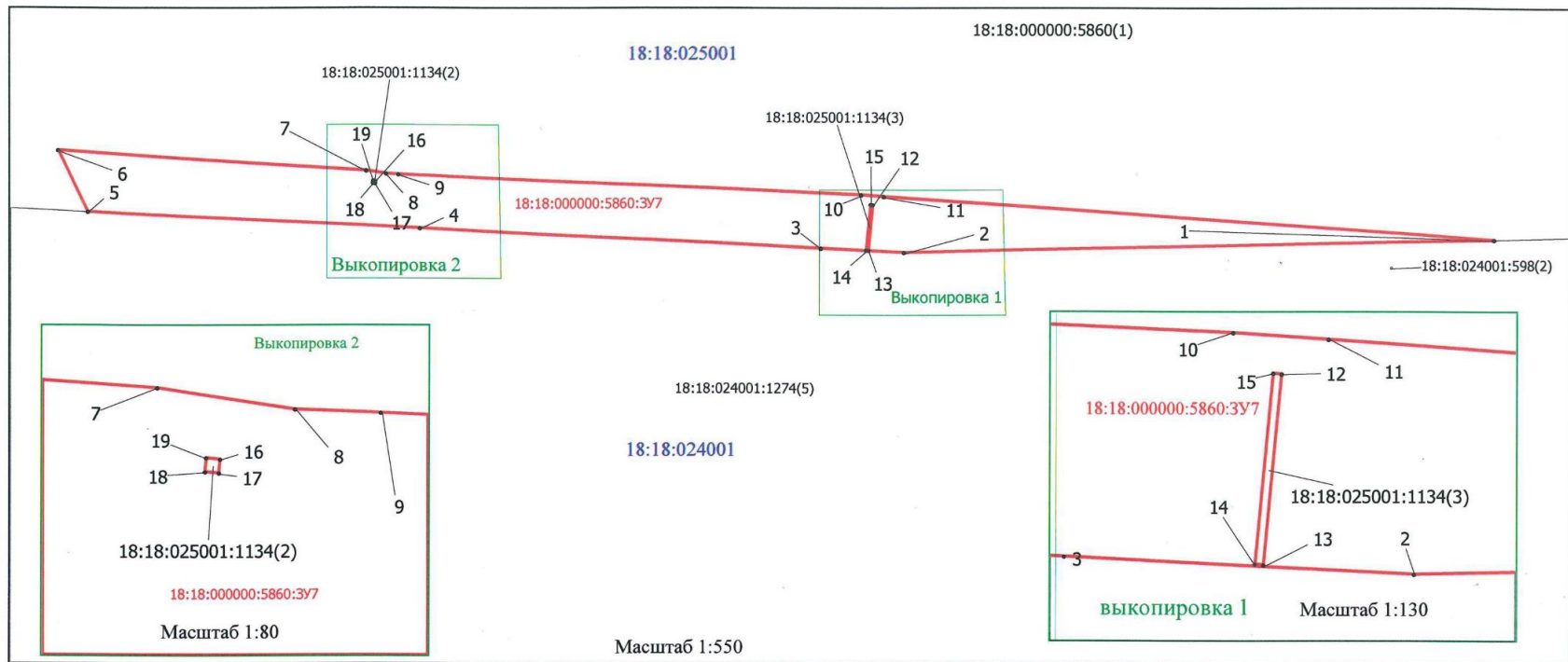
Подпись заявителя (недропользователя)

Приложение № 1
к приказу от 16.05.2025 № 128
лист 6 из 17



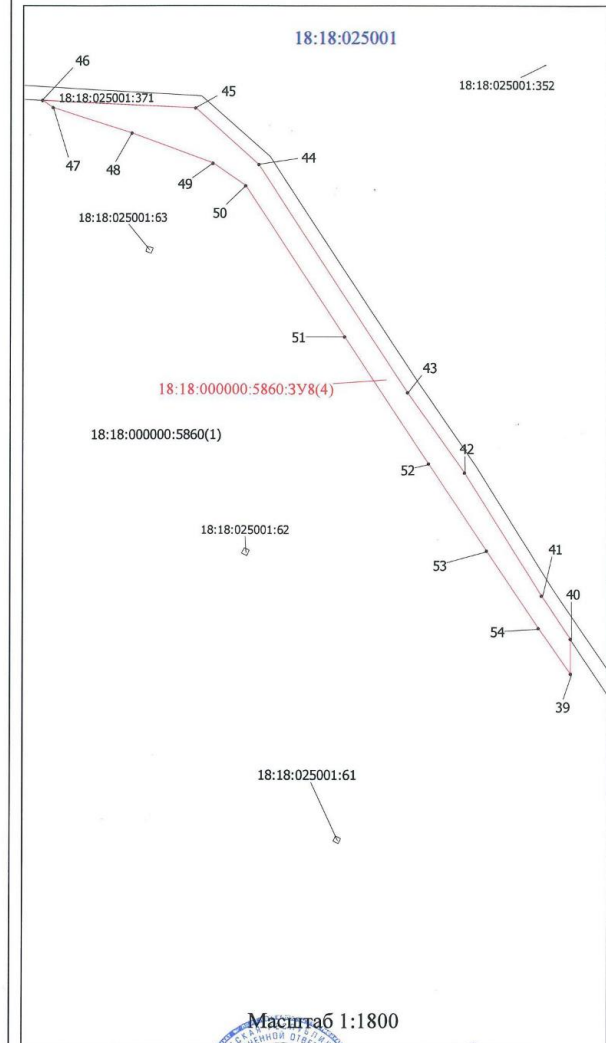
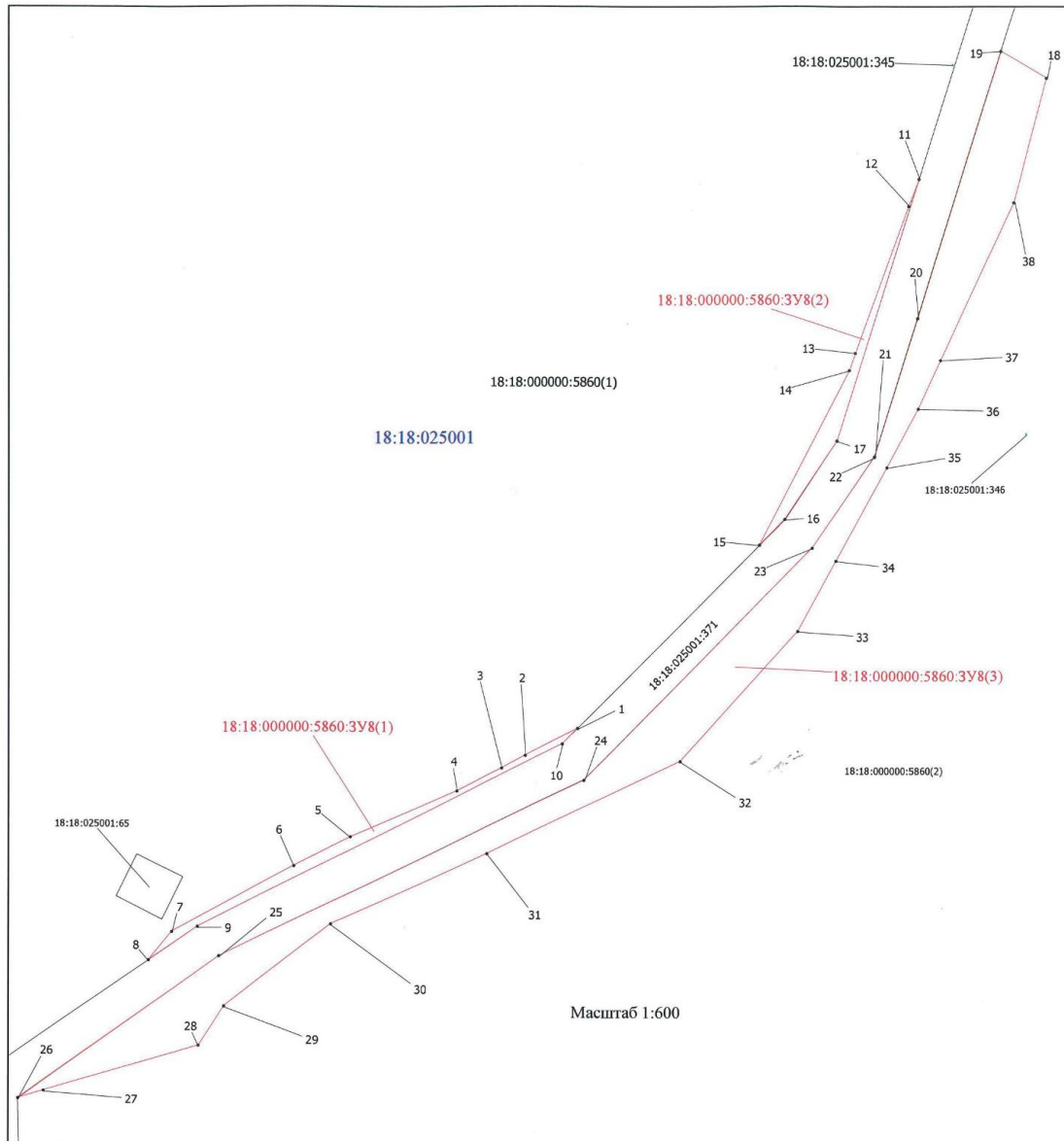
Подпись заявителя (недропользователя)

Приложение № 1
к приказу от 16.05.2025 № 128
лист 7 из 17



Подпись заявителя (недропользователя)

Приложение № 1
к приказу от 16.05.2025 № 128
лист 8 из 17



«Окувское»

Исать

Подпись заявителя (недропользователя)

Приложение № 1
к приказу от 16.05.2025 № 128
лист 10 из 17

Ведомость координат характерных (поворотных точек) границ

Условный номер земельного участка: 18:18:000000:5860:3У1 образован из земельного участка с кадастровым номером 18:18:000000:5860		
Площадь земельного участка 2797 кв. м.		
Местоположение: Удмуртская Республика, Сарапульский район;		
Категория земель: земли сельскохозяйственного назначения		
Разрешенное использование: Для сельскохозяйственного производства		
Обозначение характерных точек границ	Координаты	
№	X	Y
1	2	3
18:18:000000:5860:3У1(1)	площадь - 1876 кв.м.	
1	320549.39	2267026.26
2	320622.91	2267094.04
3	320562.7	2267060.45
4	320526.67	2267023.28
5	320498.51	2267022.57
6	320472.59	2267031.14
7	320505.94	2267004.05
8	320513.71	2267005.53
9	320557.67	2267050.56
10	320554.83	2267048.02
11	320555.01	2267047.82
12	320557.85	2267050.36
13	320509.23	2267005.47
14	320508.78	2267010.32
15	320505	2267005.87
16	320534.16	2267028.88
17	320534.01	2267028.74
18	320534.15	2267028.59
19	320534.3	2267028.73
1	320549.39	2267026.26
18:18:000000:5860:3У1(2)	площадь - 746 кв.м.	
20	320656.81	2267057.27
21	320597.98	2267003.05
22	320587.09	2267014.87
23	320569.01	2266998.26
24	320595.48	2266994.71
25	320660.61	2267052.8
20	320656.81	2267057.27
18:18:000000:5860:3У1(3)	площадь - 175 кв.м.	
26	320553.24	2267000.35
27	320578.64	2267024.02
28	320577.66	2267025.1
29	320562.94	2267011.55
30	320560.23	2267014.49
31	320539.53	2267002.22
26	320553.24	2267000.35

Приложение № 1
к приказу от 16.05.2025 № 128
лист 11 из 17

Ведомость координат характерных (поворотных точек) границ

Условный номер земельного участка: 18:18:000000:5860:3У2 образован из земельного участка с		
Площадь земельного участка 15117 кв. м.		
Местоположение: Удмуртская Республика, Сарапульский район;		
Категория земель: земли сельскохозяйственного назначения		
Разрешенное использование: Для сельскохозяйственного производства		
Обозначение характерных точек границ	Координаты	
№	X	Y
1	2	3
18:18:000000:5860:3У2(1)	площадь - 57 кв.м.	
1	320422.77	2267049.59
2	320418.43	2267044.09
3	320423.88	2267040.11
4	320430.51	2267043.48
1	320422.77	2267049.59
18:18:000000:5860:3У2(2)	площадь - 369 кв.м.	
5	320404.42	2267052.16
6	320410.21	2267059.5
7	320335.52	2267092.27
5	320404.42	2267052.16
18:18:000000:5860:3У2(3)	площадь - 14536 кв.м.	
8	320397.36	2266946.34
9	320365.03	2266905.36
10	320317.92	2266942.52
11	320379.86	2267021.03
12	320396.43	2267042.01
13	320360.94	2267063.17
14	320365.22	2267056.16
15	320363.52	2267048.01
16	320342.56	2267013.1
17	320341.34	2267011.49
18	320312.62	2266977.19
19	320285.81	2266939.54
20	320275.2	2266887
21	320364.49	2266819.83
22	320436.57	2266925.5
8	320397.36	2266946.34
18:18:000000:5860:3У2(4)	площадь - 155 кв.м.	
23	320414.05	2267031.19
24	320410.34	2267033.81
25	320392.42	2267011.12
26	320397.25	2267007.32
23	320414.05	2267031.19

Ведомость координат характерных (поворотных точек) границ

Условный номер земельного участка: 18:18:000000:5860:3У3 образован из земельного участка с		
Площадь земельного участка 3013 кв. м.		
Местоположение: Удмуртская Республика, Сарапульский район;		
Категория земель: земли сельскохозяйственного назначения		

Приложение № 1
к приказу от 16.05.2025 № 128
лист 12 из 17

Разрешенное использование: Для сельскохозяйственного производства		
Обозначение характерных точек границ	Координаты	
№	X	Y
1	2	3
18:18:000000:5860:ЗУЗ(1)	площадь - 109 кв.м.	
1	320452.75	2267047.28
2	320453.97	2267048.75
3	320452.44	2267050.01
4	320424.72	2267073.67
5	320416.67	2267076.45
6	320415.99	2267074.46
7	320423.24	2267071.26
1	320452.75	2267047.28
18:18:000000:5860:ЗУЗ(2)	площадь - 2120 кв.м.	
8	320376.91	2267091.69
9	320378.72	2267095.53
10	320382.06	2267101.68
11	320381.47	2267102.01
12	320379.52	2267099.36
13	320379.37	2267099.47
14	320381.3	2267102.09
15	320380.3	2267102.63
16	320346.59	2267114.2
17	320344.79	2267115.07
18	320286.68	2267137.04
19	320284.82	2267137.76
20	320232.92	2267157.5
21	320231.05	2267158.25
22	320197.46	2267173.54
23	320193.86	2267172.93
24	320194.54	2267168.94
25	320194.33	2267168.91
26	320193.65	2267172.88
27	320190.78	2267172.4
28	320181.4	2267164.28
29	320341.14	2267107.46
8	320376.91	2267091.69
18:18:000000:5860:ЗУЗ(3)	площадь - 233 кв.м.	
30	320159.24	2267142.82
31	320148.54	2267146.44
32	320148.63	2267138.76
33	320114.77	2267126.51
34	320116.23	2267122.89
35	320118.09	2267123.63
36	320151.94	2267134.2
37	320156.71	2267138.86
38	320153.56	2267144.07
39	320153.25	2267138.09
40	320156.72	2267140.63

Приложение № 1
к приказу от 16.05.2025 № 128
лист 13 из 17

41	320118.36	2267126.36
42	320118.18	2267126.27
43	320118.27	2267126.09
44	320118.45	2267126.18
30	320159.24	2267142.82
18:18:000000:5860:3У3(4)	площадь - 551 кв.м.	
45	320082.83	2267115.23
46	320020.51	2267092.45
47	319968.22	2267073.25
48	319968.62	2267068.56
49	319989.16	2267076.17
50	320014.5	2267085.43
51	320016.41	2267086.02
52	320047.78	2267097.54
53	320049.63	2267098.32
54	320079.56	2267109.57
55	320084.16	2267111.06
56	320083.57	2267113.19
57	320083.39	2267113.1
58	320083.3	2267113.28
59	320083.48	2267113.37
60	319971.45	2267071.49
61	319968.5	2267070.28
62	319968.62	2267069.99
63	319971.57	2267071.2
64	319989.53	2267078.38
65	319989.35	2267078.29
66	319989.44	2267078.11
67	319989.62	2267078.2
68	320016.7	2267088.45
69	320016.52	2267088.36
70	320016.61	2267088.18
71	320016.79	2267088.27
72	320049.83	2267100.77
73	320049.65	2267100.68
74	320049.74	2267100.5
75	320049.92	2267100.59
45	320082.83	2267115.23

Ведомость координат характерных (поворотных точек) границ

Условный номер земельного участка: 18:18:000000:5860:3У4 образован из земельного участка с кадастровым номером 18:18:000000:5860		
Площадь земельного участка 368 кв. м.		
Местоположение: Удмуртская Республика, Сарапульский район;		
Категория земель: земли сельскохозяйственного назначения		
Разрешенное использование: Для сельскохозяйственного производства		
Обозначение характерных точек границ	Координаты	
	№	Y
1	2	3

Приложение № 1
к приказу от 16.05.2025 № 128
лист 14 из 17

1	320098.15	2267036.1
2	320102.94	2267036.87
3	320084.16	2267111.06
4	320079.56	2267109.57
1	320098.15	2267036.1

Ведомость координат характерных (поворотных точек) границ

Условный номер земельного участка: 18:18:000000:5860:3У5 образован из земельного участка с кадастровым номером 18:18:000000:5860		
Площадь земельного участка 125 кв. м.		
Местоположение: Удмуртская Республика, Сарапульский район;		
Категория земель: земли сельскохозяйственного назначения		
Разрешенное использование: Для сельскохозяйственного производства		
Обозначение характерных точек границ	Координаты	
№	X	Y
1	2	3
18:18:000000:5860:3У5(1)	площадь - 4 кв.м.	
1	319926.67	2267782.42
2	319928.85	2267782.4
3	319928.85	2267780.41
4	319926.76	2267780.4
1	319926.67	2267782.42
18:18:000000:5860:3У5(2)	площадь - 22 кв.м.	
5	319926.75	2267830.87
6	319930.05	2267825.72
7	319928.38	2267824.56
8	319924.72	2267825.44
9	319924.53	2267829.46
5	319926.75	2267830.87
18:18:000000:5860:3У5(3)	площадь - 99 кв.м.	
10	319916.46	2268360.09
11	319907.08	2268316.68
12	319908	2268342
10	319916.46	2268360.09

Ведомость координат характерных (поворотных точек) границ

Условный номер земельного участка: 18:18:000000:5860:3У6 образован из земельного участка с кадастровым номером 18:18:000000:5860		
Площадь земельного участка 32 кв. м.		
Местоположение: Удмуртская Республика, Сарапульский район;		
Категория земель: земли сельскохозяйственного назначения		
Разрешенное использование: Для сельскохозяйственного производства		
Обозначение характерных точек границ	Координаты	
№	X	Y
1	2	3
1	319953.66	2268388.86
2	319951.83	2268380.51

Приложение № 1
к приказу от 16.05.2025 № 128
лист 15 из 17

3	319956.02	2268380.31
4	319957.34	2268387.95
1	319953.66	2268388.86

Ведомость координат характерных (поворотных точек) границ

Условный номер земельного участка: 18:18:000000:5860:3У7 образован из земельного участка с кадастровым номером 18:18:000000:5860		
Площадь земельного участка 598 кв. м.		
Местоположение: Удмуртская Республика, Сарапульский район;		
Категория земель: земли сельскохозяйственного назначения		
Разрешенное использование: Для сельскохозяйственного производства		
Обозначение характерных точек границ	Координаты	
№	X	Y
1	2	3
1	319980.27	2266394.15
2	319979	2266336
3	319979.41	2266327.79
4	319981.36	2266288.27
5	319982.98	2266255.63
6	319989	2266252.69
7	319987	2266282.93
8	319986.69	2266284.91
9	319986.64	2266286.14
10	319984.65	2266331.77
11	319984.49	2266334.01
12	319983.68	2266332.91
13	319979.22	2266332.48
14	319979.24	2266332.28
15	319983.7	2266332.71
16	319985.97	2266283.83
17	319985.77	2266283.81
18	319985.79	2266283.61
19	319985.99	2266283.63
1	319980.27	2266394.15

Ведомость координат характерных (поворотных точек) границ

Условный номер земельного участка: 18:18:000000:5860:3У8 образован из земельного участка с кадастровым номером 18:18:000000:5860		
Площадь земельного участка 5074 кв. м.		
Местоположение: Удмуртская Республика, Сарапульский район;		
Категория земель: земли сельскохозяйственного назначения		
Разрешенное использование: Для сельскохозяйственного производства		
Обозначение характерных точек границ	Координаты	
№	X	Y
1	2	3
18:18:000000:5860:3У8(1)	площадь - 89 кв.м.	
1	321149.39	2269931.05
2	321145.32	2269923.12
3	321143.4	2269919.56

Приложение № 1
к приказу от 16.05.2025 № 128
лист 16 из 17

4	321139.99	2269912.75
5	321133.08	2269896.57
6	321128.71	2269888.09
7	321118.9	2269869.66
8	321114.63	2269866.18
9	321119.65	2269873.53
10	321147.06	2269928.75
1	321149.39	2269931.05
18:18:000000:5860:3У8(2)	площадь - 85 кв.м.	
11	321232.14	2269982.51
12	321228.09	2269980.97
13	321205.97	2269972.87
14	321203.39	2269971.97
15	321177.04	2269958.42
16	321180.9	2269962.24
17	321192.74	2269970.09
11	321232.14	2269982.51
18:18:000000:5860:3У8(3)	площадь - 1242 кв.м.	
18	321247.31	2270001.68
19	321251.32	2269994.83
20	321211.23	2269982.33
21	321190.4	2269975.84
22	321190.32	2269975.82
23	321176.6	2269966.4
24	321141.58	2269932.02
25	321115.2	2269876.78
26	321093.79	2269846.37
27	321094.91	2269850.23
28	321101.79	2269873.72
29	321107.65	2269877.55
30	321119.98	2269893.64
31	321130.52	2269917.35
32	321144.43	2269946.48
33	321164.01	2269964.2
34	321174.62	2269969.99
35	321188.74	2269977.71
36	321197.61	2269982.44
37	321204.89	2269985.82
38	321228.58	2269996.82
18	321247.31	2270001.68
18:18:000000:5860:3У8(4)	площадь - 3658 кв.м.	
39	320628.6	2270152.43
40	320643.94	2270152.36
41	320662.9	2270139.57
42	320716.92	2270105.6
43	320752.26	2270080.59
44	320852.22	2270014.61
45	320876.98	2269986.68
46	320880.38	2269919.17
47	320877.22	2269923.87

Приложение № 1
к приказу от 16.05.2025 № 128
лист 17 из 17

48	320866.07	2269958.71
49	320852.79	2269994.31
50	320842.94	2270008.82
51	320776.74	2270052.77
52	320720.92	2270089.84
53	320682.69	2270115.41
54	320648.62	2270138.22
39	320628.6	2270152.43

Ведомость координат характерных (поворотных точек) границ

Условный номер земельного участка: 18:18:000000:5860:3У9 образован из земельного участка с		
Площадь земельного участка 8245 кв. м.		
Местоположение: Удмуртская Республика, Сарапульский район;		
Категория земель: земли сельскохозяйственного назначения		
Разрешенное использование: Для сельскохозяйственного производства		
Обозначение характерных	Координаты	
№	X	Y
1	2	3
1	320561.55	2270152.75
2	320567.39	2270148.98
3	320646.11	2270093.49
4	320807.52	2269980.7
5	320816.99	2269969.29
6	320875.8	2269843.85
7	321134.55	2269798.5
8	321260.28	2269953.82
9	321265.61	2269958.36
10	321261.2	2269963.83
11	321255.86	2269959.29
12	321129.41	2269808.08
13	320881.1	2269852.78
14	320858.26	2269902.85
15	320880.38	2269919.17
16	320880.06	2269925.71
17	320854.96	2269910.7
18	320826.14	2269973.27
19	320817.18	2269986.02
20	320574.34	2270152.69
1	320561.55	2270152.75



Подпись заявителя (недропользователя)