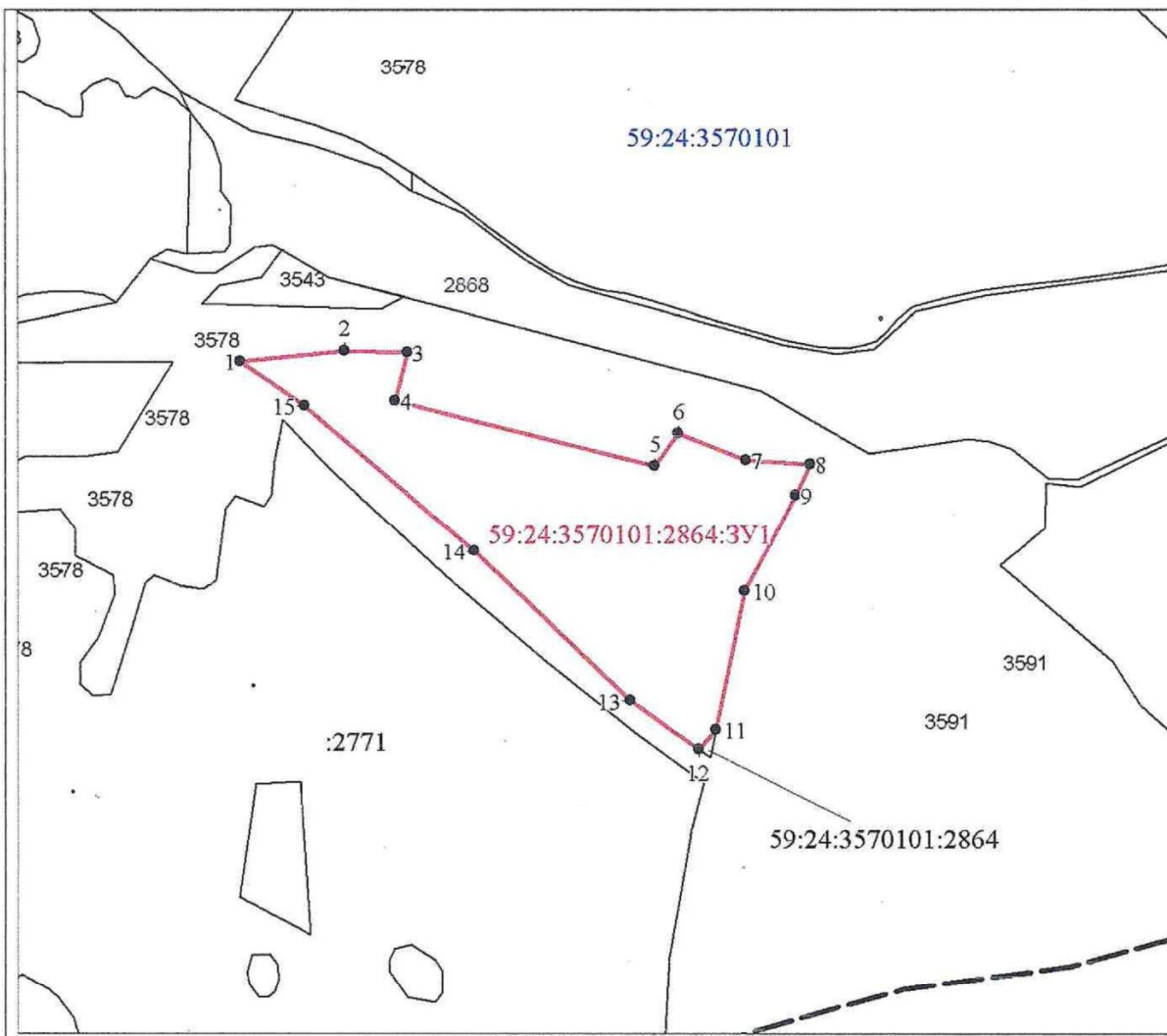


Утверждена

\_\_\_\_\_ (наименование документа об утверждении, включая  
\_\_\_\_\_ наименования органов государственной власти или  
\_\_\_\_\_ органов местного самоуправления  
от \_\_\_\_\_ № \_\_\_\_\_





**СХЕМА**  
расположения земельного участка или земельных участков на кадастровом плане территории



Масштаб 1:5000

МСК-59, зона 2

Условные обозначения:

-  граница образуемого земельного участка
-  характерная точка границы земельного участка
-  граница учтенного земельного участка
-  граница кадастрового квартала

Генеральный директор ООО «Ергач» \_\_\_\_\_



Носков В.Г.