

Приложение № 1
к приказу от 16.05.2025 №127
лист 1 из 17

Утверждена

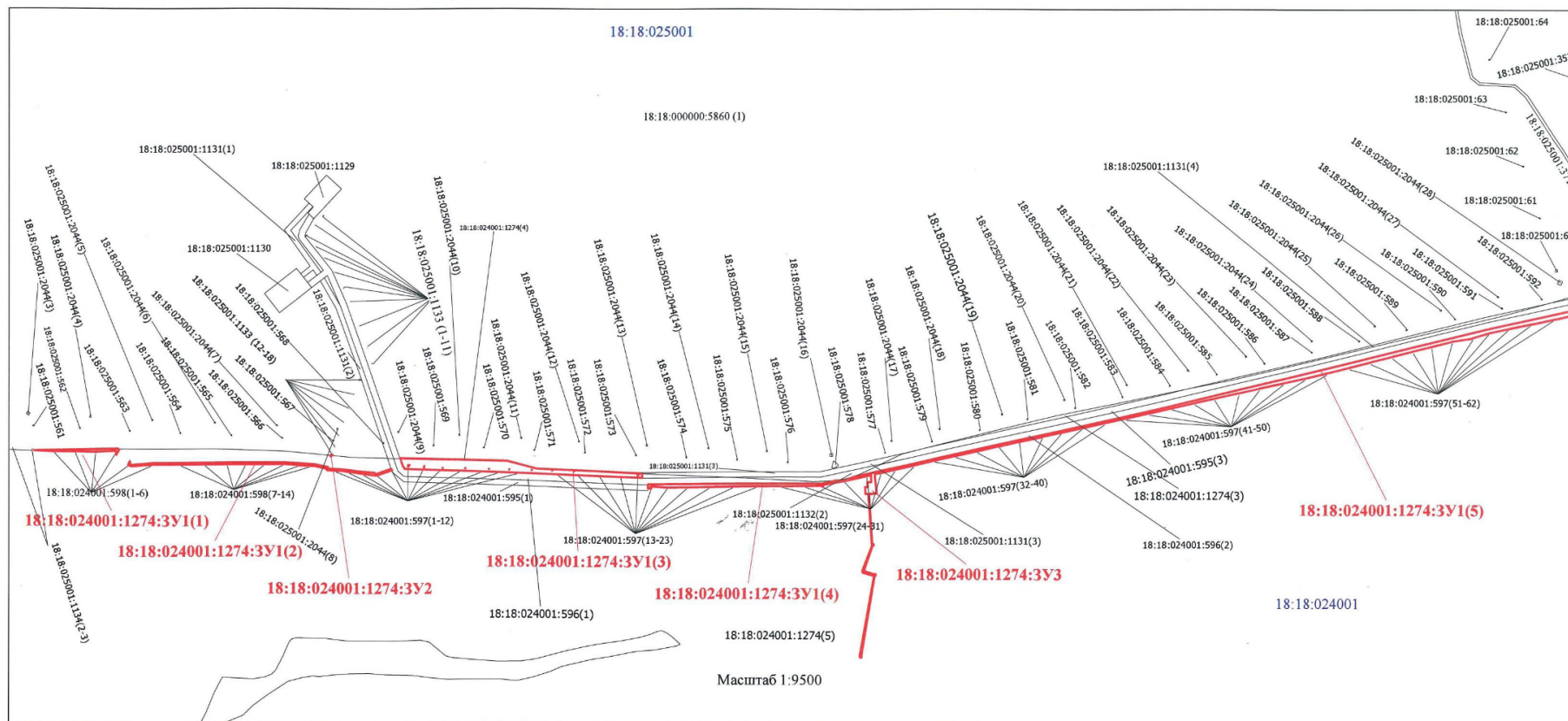
(наименование документа об утверждении, включая наименования

органов государственной власти или органов местного

самоуправления, принявших решение об утверждении схемы

или подписавших соглашение о перераспределении земельных участков)
от _____ № _____

СХЕМА РАСПОЛОЖЕНИЯ ЗЕМЕЛЬНЫХ УЧАСТКОВ НА КАДАСТРОВом ПЛАНЕ ТЕРРИТОРИИ



Система координат МСК18 зона 2

Схема расположения границ земельного участка на кадастровом плане территории выполнена с использованием сведений ЕГРН

Условные обозначения

границы изымаемого земельного участка

18:18024001:1274:3У1 - условный номер изымаемого земельного участка

границы земельных участков по сведениям ЕГРН

18:18:025001:1131 - кадастровые номера земельных участков

граница кадастрового квартала

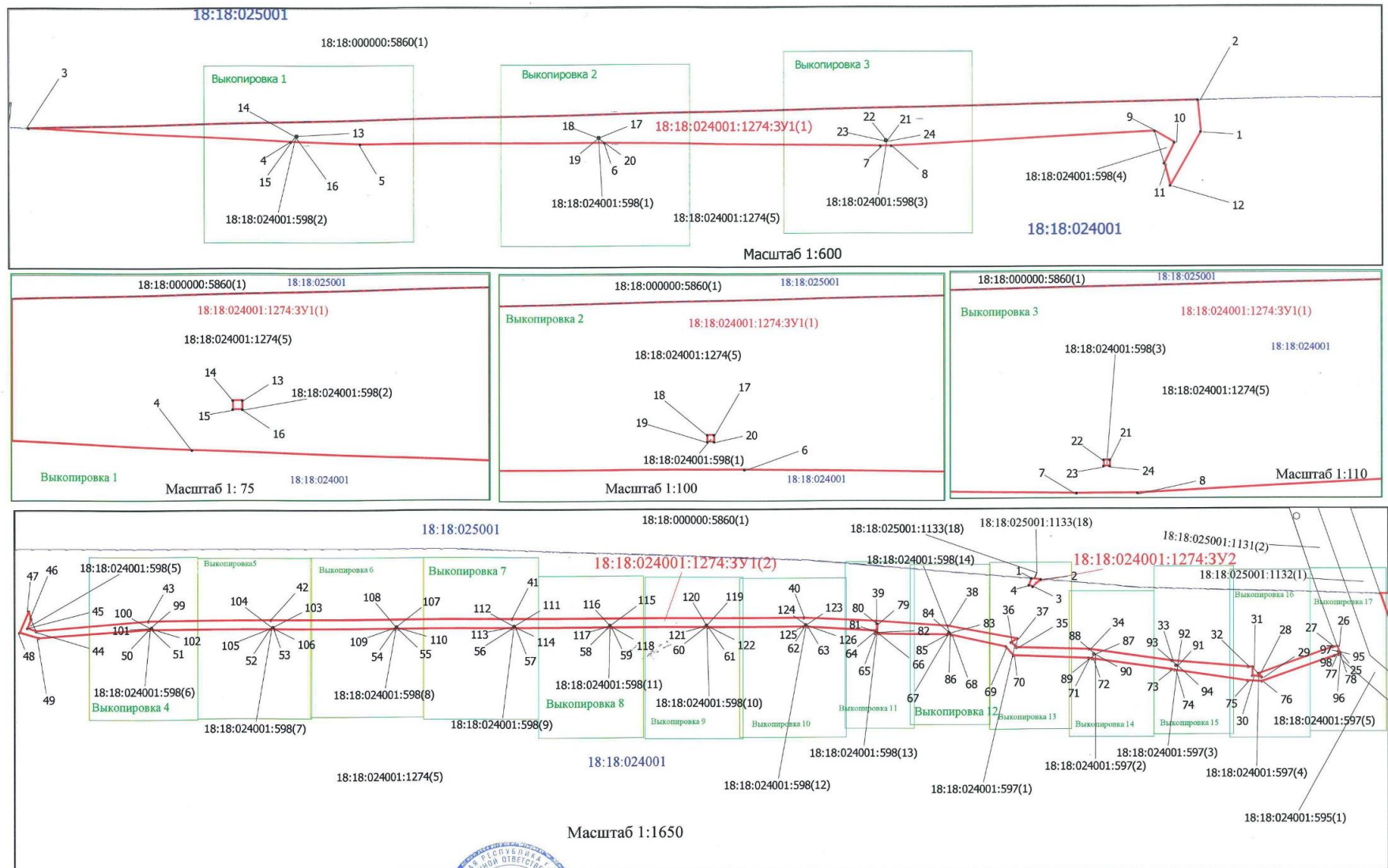
18:18:024001 - номер кадастрового квартала



Печать

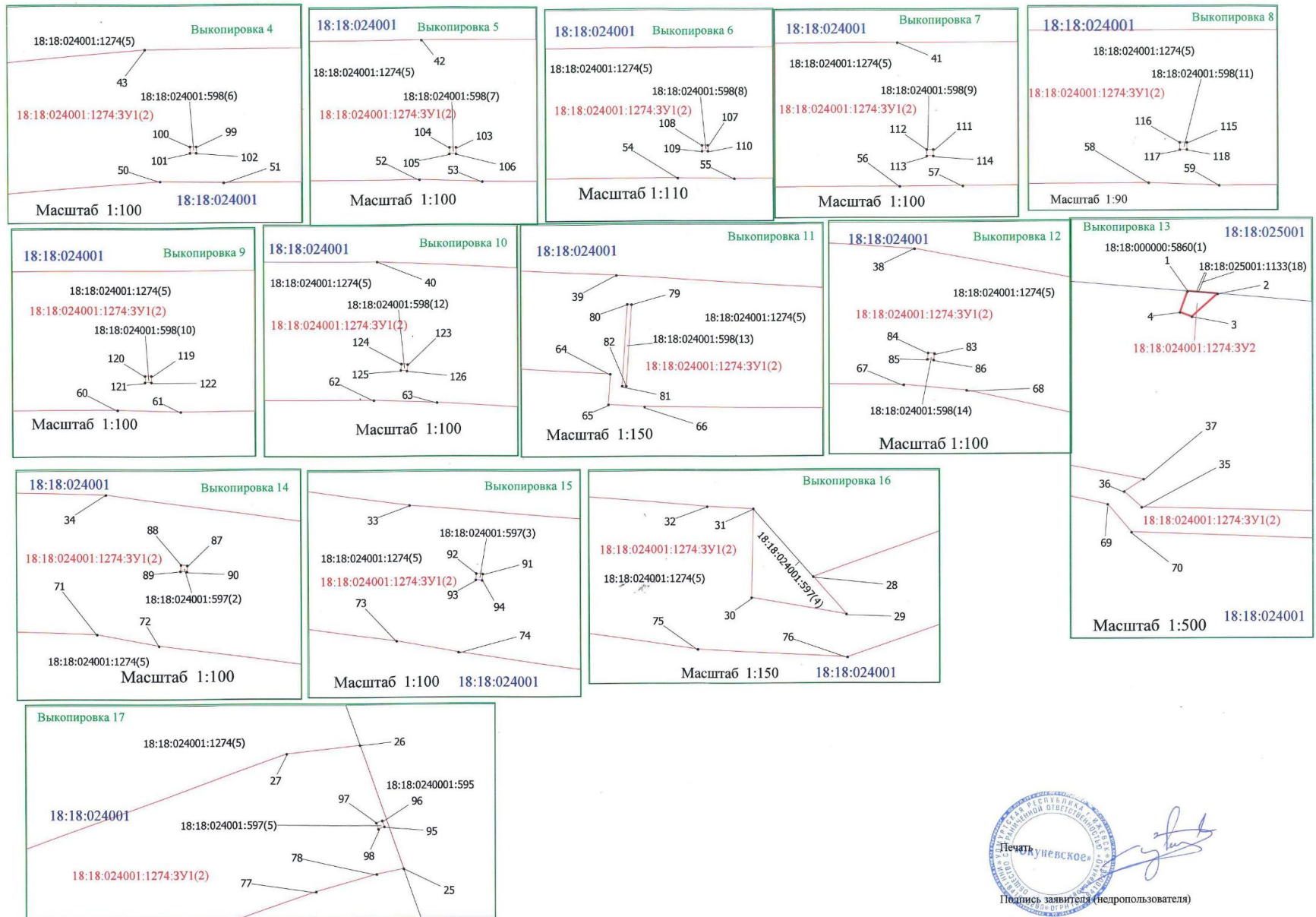
Подпись заявителя (недропользователя)

Приложение № 1
к приказу от 16.05.2025 № 127
лист 2 из 17



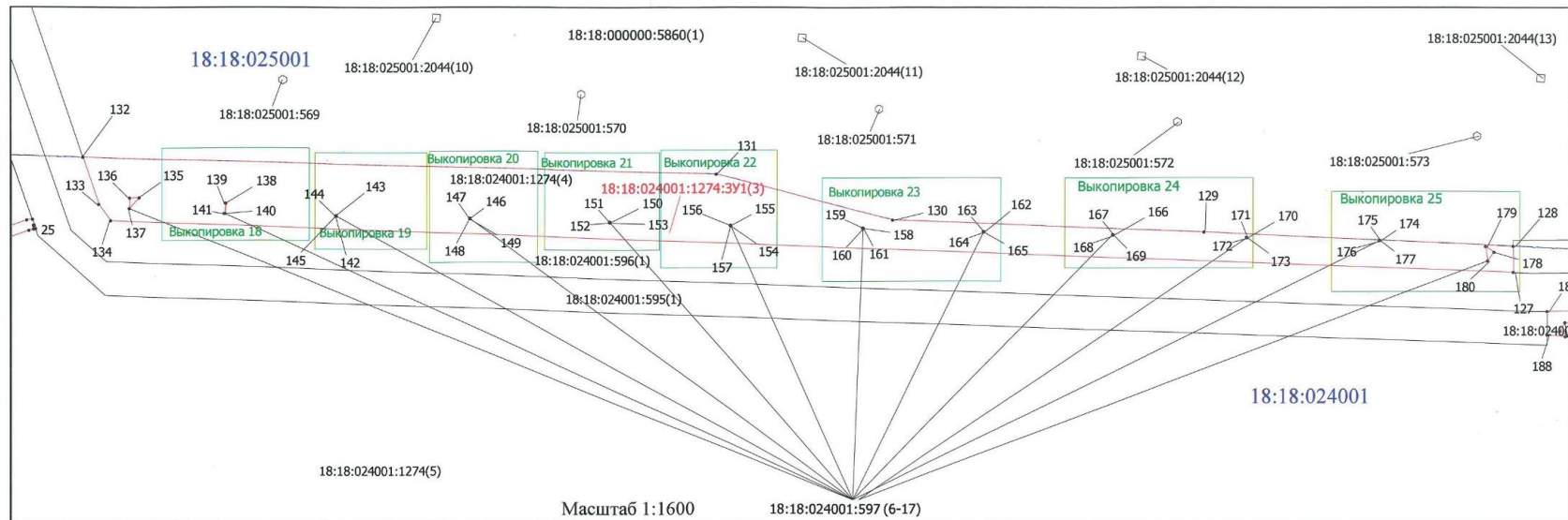
[Handwritten signature]
Подпись заявителя (недропользователя)

Приложение № 1
к приказу от 16.05.2025 № 127
лист 3 из 17



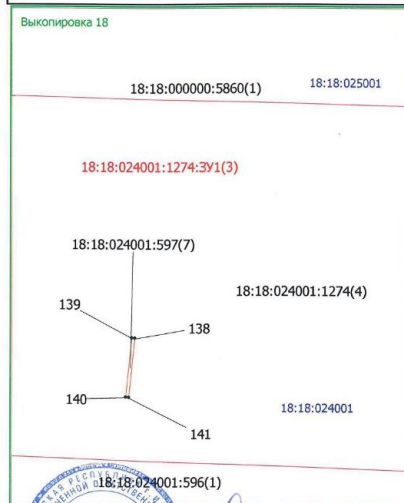
Печать
Подпись заявителя (недропользователя)

Приложение № 1
к приказу от 16.05.2025 № 127
лист 4 из 17


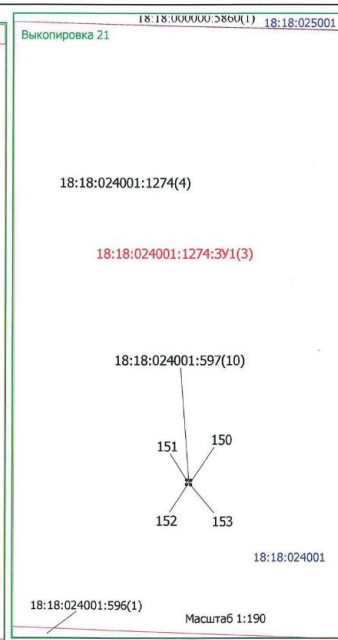




Масштаб 1:1600




18:18:024001:597(6-17)



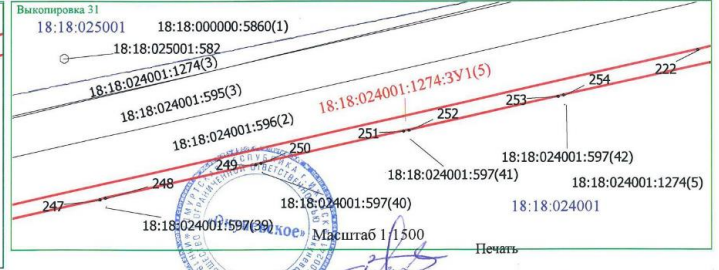
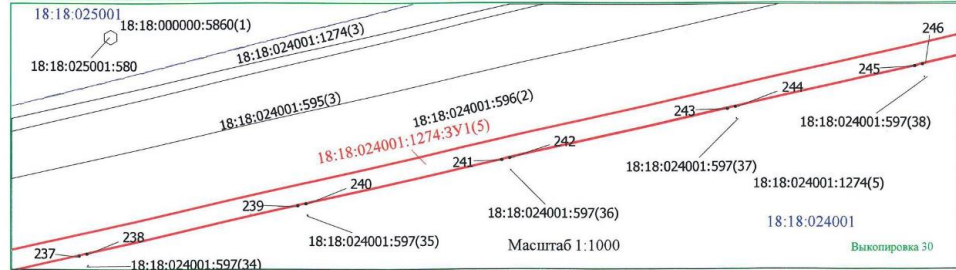
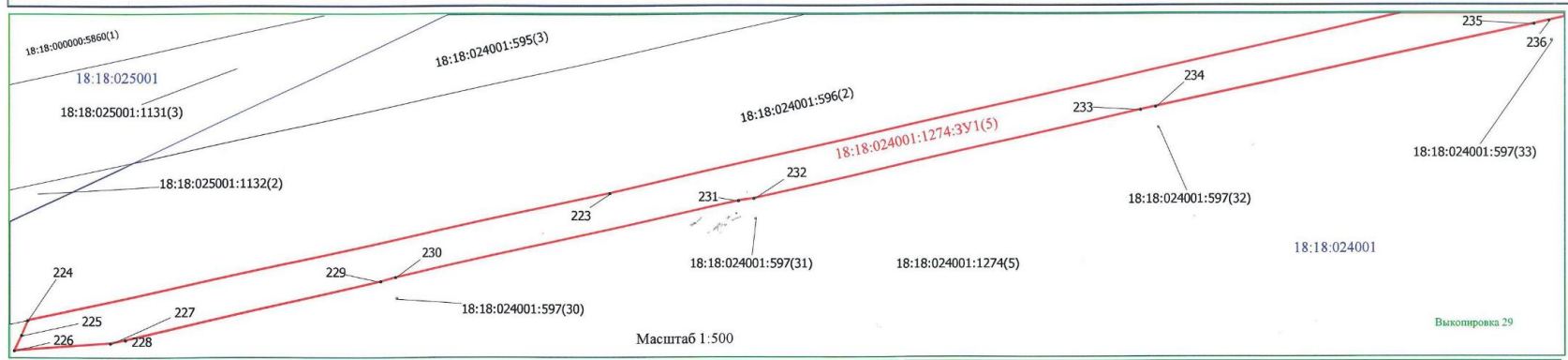
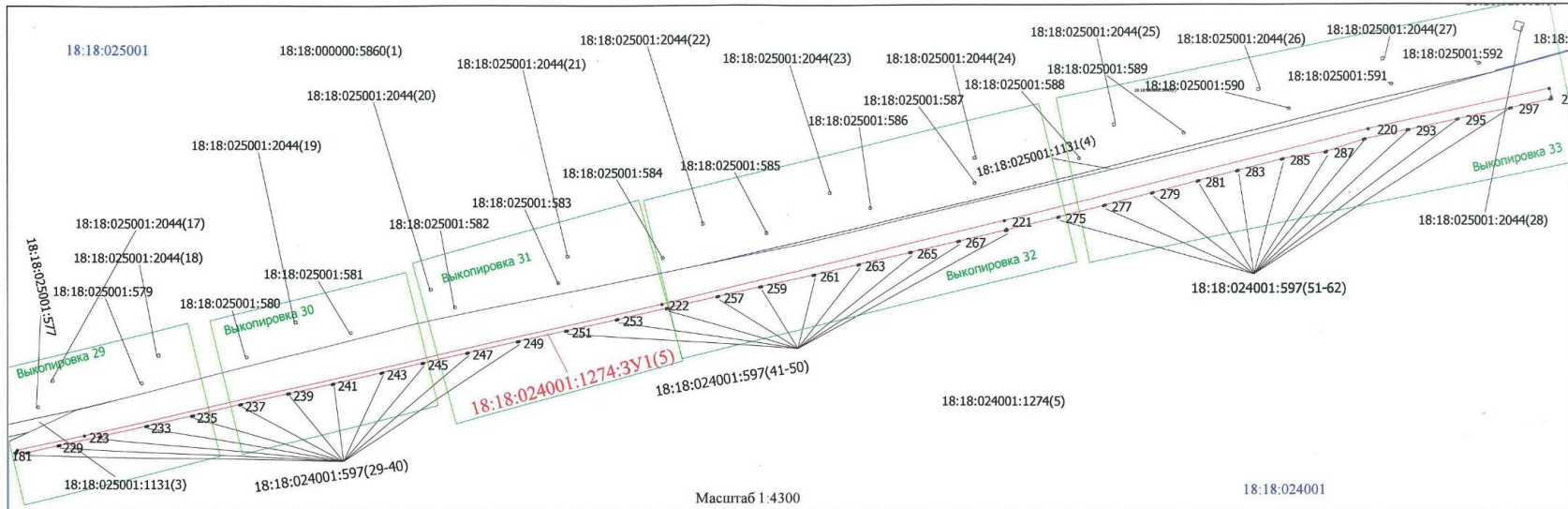
Подпись заявителя (недропользователя)



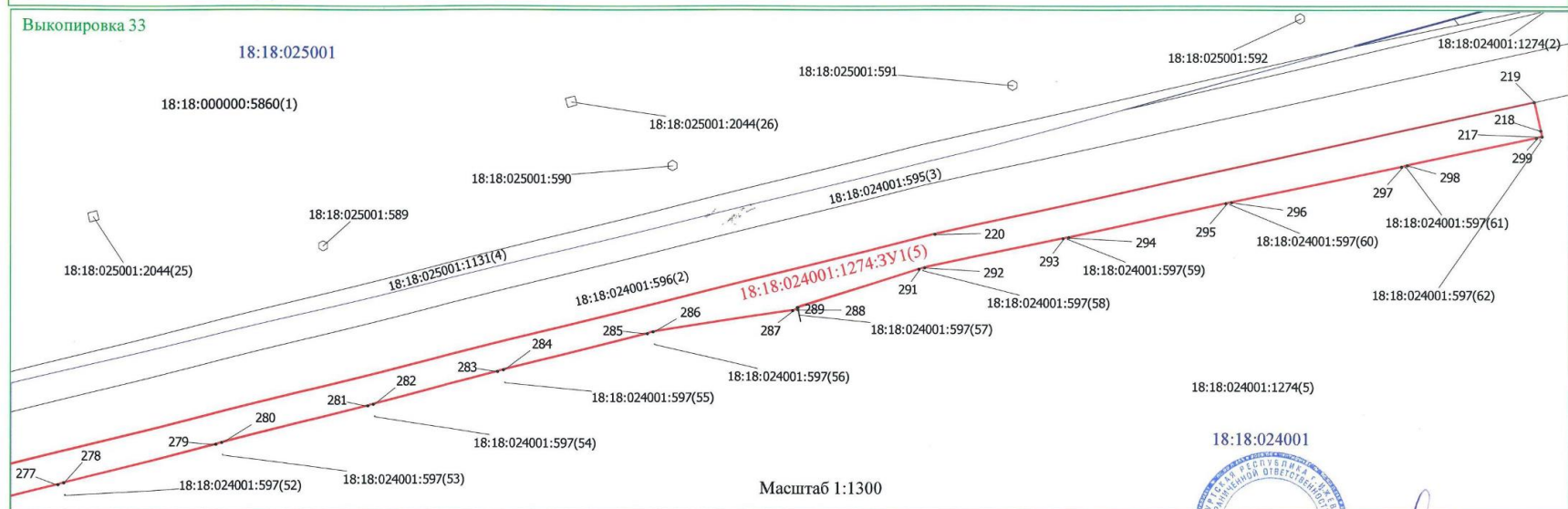
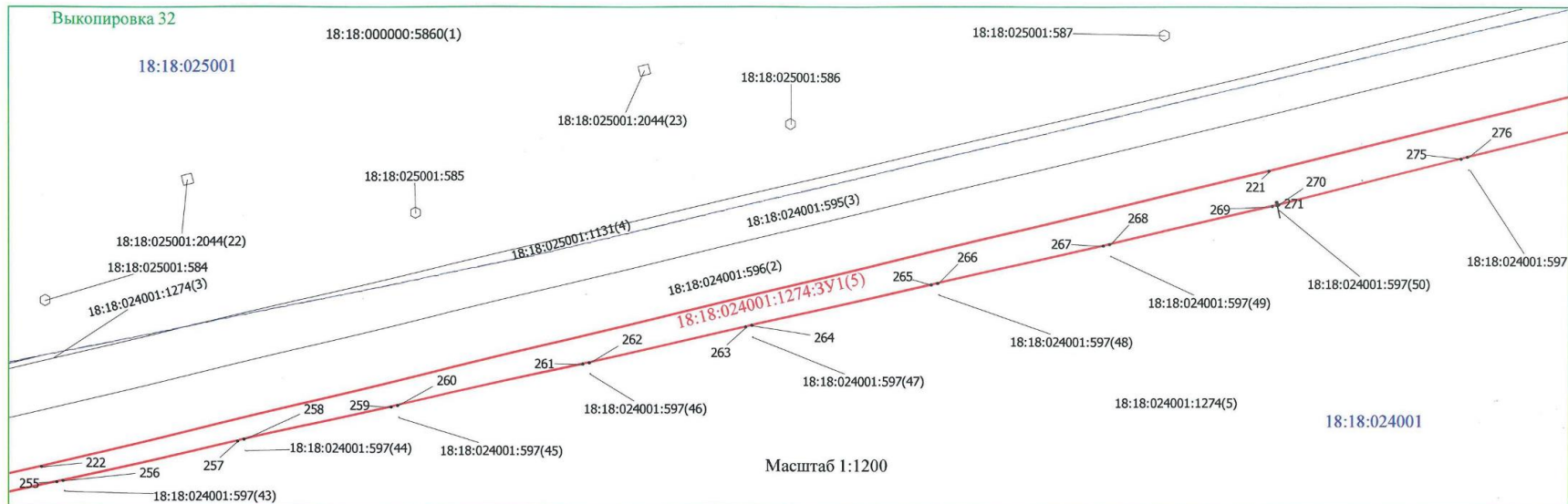
Приложение № 1
к приказу от 16.05.2025 № 127
лист 5 из 17



Приложение № 1
к приказу от 16.05.2025 № 127
лист 7 из 17



Приложение № 1
к приказу от 16.05.2025 № 127
лист 8 из 17



18:18:024001

«Окунев» Печать

Подпись заявителя (недропользователя)

Приложение № 1
к приказу от 16.05.2025 № 127
лист 10 из 17

Ведомость координат характерных (поворотных точек) границ

Условный номер земельного участка: 18:18:024001:1274:3У1 образован из земельного участка с кадастровым номером 18:18:024001:1274			
Площадь земельного участка 32907 кв. м.			
Местоположение: Удмуртская Республика, Сарапульский район;			
Категория земель: земли сельскохозяйственного назначения			
Разрешенное использование: Для сельскохозяйственного производства			
Обозначение характерных точек границ	Координаты.		Система
	координат МСК 18 зона 2		
№	X	Y	
1	2	3	
18:18:024001:1274:3У1(1)	площадь - 999 кв.м.		
1	319977.94	2266546.43	
2	319983.58	2266545.91	
3	319979	2266336	
4	319976.56	2266383.03	
5	319976.09	2266395.51	
6	319976.22	2266439.31	
7	319975.58	2266488.83	
8	319975.59	2266490.83	
9	319978.09	2266538.15	
10	319976.08	2266541.7	
11	319972.3	2266539.86	
12	319968.36	2266540.92	
13	319977.67	2266384.15	
14	319977.67	2266383.95	
15	319977.47	2266383.95	
16	319977.47	2266384.15	
17	319977.25	2266438.39	
18	319977.25	2266438.19	
19	319977.05	2266438.19	
20	319977.05	2266438.39	
21	319976.67	2266489.92	
22	319976.67	2266489.72	
23	319976.47	2266489.72	
24	319976.47	2266489.92	
1	319977.94	2266546.43	
18:18:024001:1274:3У1(2)	площадь - 2923 кв.м.		
25	319931.15	2267220.51	
26	319935.03	2267219.12	
27	319934.76	2267216.8	
28	319921.69	2267180.37	
29	319919.92	2267181.93	
30	319920.72	2267177.43	
31	319924.91	2267177.53	
32	319925.02	2267175.33	
33	319928.18	2267137.69	
34	319933.88	2267096.89	
35	319934.78	2267061.23	
36	319937.25	2267058.45	

Приложение № 1
к приказу от 16.05.2025 № 127
лист 11 из 17

37	319939.17	2267061.53
38	319945.61	2267027.34
39	319947.88	2266992.13
40	319949.6	2266956.69
41	319949.46	2266812.71
42	319949.1	2266693.7
43	319948.72	2266633.55
44	319943.76	2266578.05
45	319945.33	2266573.75
46	319949.82	2266575.48
47	319953.47	2266574.28
48	319943.2	2266569.88
49	319940.41	2266579.29
50	319944.59	2266634.01
51	319944.55	2266636
52	319944.71	2266693.62
53	319944.65	2266695.61
54	319944.78	2266754.87
55	319944.76	2266756.86
56	319944.95	2266812.78
57	319944.96	2266814.77
58	319945.2	2266859.84
59	319945.12	2266861.84
60	319945.18	2266907.39
61	319945.12	2266909.39
62	319945.25	2266956.56
63	319945.17	2266958.56
64	319943.21	2266991.83
65	319941.76	2266991.74
66	319941.64	2266993.45
67	319941.32	2267026.99
68	319941.14	2267028.98
69	319935.25	2267055.84
70	319930.87	2267059.6
71	319929.47	2267096.59
72	319929.11	2267098.56
73	319923.92	2267137.26
74	319923.56	2267139.23
75	319918.29	2267174.87
76	319917.9	2267181.98
77	319930.44	2267217.72
78	319930.98	2267219.64
79	319946.49	2266992.84
80	319946.5	2266992.64
81	319942.64	2266992.38
82	319942.63	2266992.58
83	319942.3	2267027.96
84	319942.32	2267027.76
85	319942.12	2267027.74

Приложение № 1
к приказу от 16.05.2025 № 127
лист 12 из 17

86	319942.1	2267027.94
87	319931.65	2267099.46
88	319931.67	2267099.26
89	319931.47	2267099.24
90	319931.45	2267099.44
91	319926.01	2267140
92	319926.03	2267139.8
93	319925.83	2267139.78
94	319925.81	2267139.98
95	319932.47	2267219.89
96	319932.66	2267219.82
97	319932.59	2267219.63
98	319932.4	2267219.7
99	319945.68	2266635.15
100	319945.68	2266634.95
101	319945.48	2266634.95
102	319945.48	2266635.15
103	319945.72	2266694.77
104	319945.72	2266694.57
105	319945.52	2266694.57
106	319945.52	2266694.77
107	319945.91	2266755.93
108	319945.91	2266755.73
109	319945.71	2266755.73
110	319945.71	2266755.93
111	319946.1	2266813.84
112	319946.1	2266813.64
113	319945.9	2266813.64
114	319945.9	2266813.84
115	319946.33	2266860.93
116	319946.33	2266860.73
117	319946.13	2266860.73
118	319946.13	2266860.93
119	319946.26	2266908.46
120	319946.26	2266908.26
121	319946.06	2266908.26
122	319946.06	2266908.46
123	319946.37	2266957.64
124	319946.39	2266957.44
125	319946.19	2266957.42
126	319946.17	2266957.62
25	319931.15	2267220.51
18:18:024001:1274:3У1(3)	площадь - 11628	
127	319913.29	2267838.48
128	319924.13	2267838.39
129	319930	2267709
130	319935	2267579
131	319954	2267505
132	319960.93	2267240.34

Приложение № 1
к приказу от 16.05.2025 № 127
лист 13 из 17

133	319941.39	2267247.09
134	319934.62	2267252.12
135	319944.16	2267264.06
136	319944.1	2267260.17
137	319939.8	2267260.04
138	319941.9	2267300.15
139	319941.92	2267299.92
140	319937.6	2267299.47
141	319937.58	2267299.7
142	319936.67	2267346.11
143	319936.86	2267346.04
144	319936.79	2267345.85
145	319936.6	2267345.92
146	319935.67	2267402.3
147	319935.68	2267402.1
148	319935.48	2267402.09
149	319935.47	2267402.29
150	319934.13	2267460.95
151	319934.14	2267460.75
152	319933.94	2267460.74
153	319933.93	2267460.94
154	319932.55	2267511.05
155	319932.75	2267511.04
156	319932.74	2267510.84
157	319932.54	2267510.85
158	319931.73	2267566.77
159	319931.74	2267566.57
160	319931.54	2267566.56
161	319931.53	2267566.76
162	319930.19	2267617.2
163	319930.2	2267617
164	319930	2267616.99
165	319929.99	2267617.19
166	319929.04	2267671.17
167	319929.04	2267670.97
168	319928.84	2267670.97
169	319928.84	2267671.17
170	319927.84	2267727
171	319927.84	2267726.8
172	319927.64	2267726.8
173	319927.64	2267727
174	319926.64	2267782.84
175	319926.64	2267782.63
176	319926.44	2267782.63
177	319926.44	2267782.84
178	319921.66	2267830.38
179	319924.02	2267826.85
180	319918.03	2267827.7

Приложение № 1
к приказу от 16.05.2025 № 127
лист 14 из 17

127	319913.29	2267838.48
18:18:024001:1274:3У1(4)	площадь - 3588 кв.м.	
181	319924.07	2268404.15
182	319925.73	2268402.97
183	319916.46	2268360.09
184	319908	2268342
185	319907.08	2268316.68
186	319899.86	2268283.32
187	319897.11	2267852.62
188	319887.29	2267852.71
189	319886.64	2267860.22
190	319886.93	2267861.19
191	319888.87	2267858
192	319892.43	2267860.1
193	319889.1	2267898.89
194	319889.1	2267900.88
195	319889.12	2267901.31
196	319889.12	2267901.52
197	319889.67	2267948.37
198	319889.67	2267950.38
199	319890.45	2268004.24
200	319890.45	2268006.23
201	319891.31	2268064.07
202	319891.31	2268066.08
203	319892.26	2268119.82
204	319892.26	2268121.82
205	319892.67	2268180.51
206	319892.67	2268182.51
207	319893.01	2268237.17
208	319893.01	2268239.16
209	319894.6	2268282.33
210	319891.7	2268282.64
211	319891.92	2268284.69
212	319896.15	2268284.28
213	319896.17	2268284.52
214	319905.48	2268335.82
215	319905.48	2268337.81
216	319920.7	2268404.13
181	319924.07	2268404.15
18:18:024001:1274:3У1(5)	площадь -13768 кв.м.	
217	320316.82	2270137.7
218	320318.76	2270137.2
219	320328.39	2270135.01
220	320283.63	2269932.25
221	320182.44	2269522.96

Приложение № 1
к приказу от 16.05.2025 № 127
лист 15 из 17

222	320090.26	2269138.89
223	319944.81	2268491.18
224	319928.41	2268415.37
225	319926.51	2268414.57
226	319924.55	2268413.62
227	319925.45	2268426.17
228	319925.86	2268428.13
229	319933.44	2268461.32
230	319933.97	2268463.24
231	319943.78	2268507.92
232	319944.09	2268509.9
233	319955.53	2268560.22
234	319955.93	2268562.18
235	319966.55	2268611.44
236	319966.99	2268613.39
237	319978.85	2268665.1
238	319979.29	2268667.05
239	319990.95	2268718.63
240	319991.42	2268720.58
241	320002.04	2268768.7
242	320002.49	2268770.66
243	320014.4	2268823.85
244	320014.86	2268825.8
245	320024.76	2268869.7
246	320025.22	2268871.66
247	320035.85	2268919.81
248	320036.41	2268921.73
249	320048.58	2268976.8
250	320049.07	2268978.73
251	320060.74	2269031.07
252	320061.05	2269033.04
253	320073.23	2269087.84
254	320073.7	2269089.79
255	320085.51	2269143.7
256	320085.95	2269145.65
257	320098.24	2269200.33
258	320098.79	2269202.26
259	320109.01	2269248.36
260	320109.46	2269250.33
261	320122.33	2269308.47
262	320122.75	2269310.42
263	320133.82	2269359.17
264	320134.35	2269361.11
265	320146.96	2269417.55
266	320147.39	2269419.49
267	320159.21	2269471.14
268	320159.65	2269473.09

Приложение № 1
к приказу от 16.05.2025 № 127
лист 16 из 17

269	320171.57	2269524.1
270	320171.88	2269525.5
271	320172.79	2269525.31
272	320172.83	2269525.5
273	320171.92	2269525.69
274	320172	2269526.06
275	320186.3	2269583.05
276	320186.85	2269584.98
277	320199.16	2269634.45
278	320199.77	2269636.37
279	320212.82	2269688.11
280	320213.38	2269690.05
281	320225.86	2269739.41
282	320226.42	2269741.32
283	320237.26	2269783.77
284	320237.81	2269785.7
285	320250.16	2269834.42
286	320250.77	2269836.34
287	320257.94	2269883.73
288	320258.25	2269885.4
289	320258.91	2269885.25
290	320258.96	2269885.46
291	320271.86	2269926.86
292	320272.37	2269928.79
293	320282.27	2269975.44
294	320282.65	2269977.39
295	320294.03	2270030.67
296	320294.46	2270032.62
297	320306.45	2270090.34
298	320306.95	2270092.29
299	320316.32	2270135.77
217	320316.82	2270137.7

Ведомость координат характерных (поворотных точек) границ

Условный номер земельного участка: 18:18:024001:1274:3У2 образован из земельного участка с			
Площадь земельного участка 13 кв. м.			
Местоположение: Удмуртская Республика, Сарапульский район;			
Категория земель: земли сельскохозяйственного назначения			
Разрешенное использование: Для сельскохозяйственного производства			
Обозначение характерных	Координаты.		Система
№	X	Y	
1	2	3	
1	319968.62	2267068.56	
2	319968.22	2267073.25	
3	319964.64	2267069.23	
4	319965.34	2267067.36	
1	319968.62	2267068.56	

Ведомость координат характерных (поворотных точек) границ

Условный номер земельного участка: 18:18:024001:1274:3У3 образован из земельного участка с

Приложение № 1
к приказу от 16.05.2025 № 127
лист 17 из 17

Площадь земельного участка 1967 кв. м.			
Местоположение: Удмуртская Республика, Сарапульский район;			
Категория земель: земли сельскохозяйственного назначения			
Разрешенное использование: Для сельскохозяйственного производства			
Обозначение характерных	Координаты.		Система
№	X	Y	
1	2	3	
1	319920.7	2268404.13	
2	319924.07	2268404.15	
3	319925.73	2268402.97	
4	319928.41	2268415.37	
5	319926.51	2268414.57	
6	319924.55	2268413.62	
7	319914.37	2268413.24	
8	319911.03	2268413.62	
9	319906.61	2268414.48	
10	319875.89	2268418.33	
11	319875.01	2268398.73	
12	319751.58	2268407.79	
13	319751.92	2268410.23	
14	319747.97	2268411.08	
15	319747.47	2268408.49	
16	319685.91	2268387.27	
17	319677.79	2268411.53	
18	319678.36	2268415.49	
19	319674.41	2268416.34	
20	319673.96	2268413.66	
21	319477.14	2268381.47	
22	319473.19	2268382.32	
23	319472.59	2268378.23	
24	319476.57	2268377.51	
25	319673.81	2268412.25	
26	319681.36	2268384.03	
27	319685.34	2268383.31	
28	319747.37	2268406.98	
29	319751.35	2268406.27	
30	319874.95	2268397.23	
31	319874.95	2268390.23	
32	319891.34	2268388.98	
33	319891.44	2268395.98	
34	319903.42	2268394.92	
35	319903.67	2268401.4	
36	319903.78	2268404.55	
37	319915.08	2268403.97	
1	319920.7	2268404.13	



Подпись заявителя (недропользователя)