



ФЕДЕРАЛЬНОЕ АГЕНТСТВО ПО НЕДРОПОЛЬЗОВАНИЮ (РОСНЕДРА)

ДЕПАРТАМЕНТ ПО НЕДРОПОЛЬЗОВАНИЮ
ПО ПРИВОЛЖСКОМУ ФЕДЕРАЛЬНОМУ ОКРУГУ
(ПРИВОЛЖСКНЕДРА)

ПРИКАЗ

13.02.2024

Нижний Новгород

№ 48

**О внесении изменений в приказ Приволжскнедра от 09.03.2023 № 101
«Об изъятии земельного участка для государственных нужд
Российской Федерации с целью проведения работ, связанных
с использованием недрами за счет средств недропользователя»**

В соответствии с изменениями, внесенными в Федеральный закон от 27.07.2006 № 152-ФЗ «О персональных данных» и вступившими в силу с 01.03.2023, с целью приведения в соответствие с действующим законодательством локальных актов Приволжскнедра, п р и к а з ы в а ю:

1. Приказ Приволжскнедра от 09.03.2023 № 101 изложить в следующей редакции:

«1. Изъять у правообладателя (согласно выписке из ЕГРН) земельный участок с кадастровым номером 56:14:0306002:26 площадью 3600+/-525 кв.м, расположенный по адресу: Оренбургская область, р-н Красногвардейский, с/с Подольский, в западной части кадастрового квартала 56:14:0306002, категории земель «земли промышленности, энергетики, транспорта, связи, радиовещания, телевидения, информатики, земли для обеспечения космической деятельности, земли обороны, безопасности и земли иного специального назначения» с видом разрешенного использования «для сельскохозяйственного использования», для государственных нужд Российской Федерации с целью проведения работ, связанных с использованием недрами и осуществляемых за счет средств ООО «Геопрогресс» в соответствии с лицензией на пользование недрами ОРБ 15077 НР (дата государственной регистрации 21.01.2011).

2. Поручить ООО «Геопрогресс»:

- выступить заказчиком работ по оценке изымаемого земельного участка, оценке прекращаемых прав и размера убытков, причиняемых изъятием земельного участка;

- осуществлять переговоры с правообладателем изымаемого земельного участка (согласно выписке из ЕГРН) относительно условий изъятия земельного участка;

- осуществить подготовку проекта соглашения об изъятии земельного участка и направить его в Приволжскнедра для согласования и подписания;

- направить в установленном порядке, подписанное со стороны Приволжскнедра, соглашение об изъятии земельного участка в адрес правообладателя изымаемого земельного участка (согласно выписке из ЕГРН) для подписания.

3. Отделу геологии и лицензирования Приволжскнедра по Оренбургской области (Ермакова О.В.) направить в установленном порядке копию настоящего приказа:

- правообладателю изымаемого земельного участка (согласно выписке из ЕГРН);

- ООО «Геопрогресс»;

- в орган регистрации прав на территории Оренбургской области.

4. Оренбургскому филиалу Федерального бюджетного учреждения «Территориальный фонд геологической информации по Приволжскому федеральному округу» (Семынин А.Н.) осуществить опубликование настоящего приказа в порядке, установленном для официального опубликования (обнародования) муниципальных правовых актов уставом поселения, городского округа (муниципального района в случае, если земельные участки, подлежащие изъятию, расположены на межселенной территории) по месту нахождения земельного участка, подлежащего изъятию.

5. Разместить настоящий приказ на официальном сайте Приволжскнедра в сети «Интернет».

6. Ответственность за исполнение приказа возложить на начальника отдела геологии и лицензирования Приволжскнедра по Оренбургской области Ермакову О.В.

7. Контроль за исполнением настоящего приказа возложить на заместителя начальника Приволжскнедра Ларина Е.В.».

2. Отделу геологии и лицензирования Приволжскнедра по Оренбургской области (Ермакова О.В.) направить в установленном порядке копию настоящего приказа:

- правообладателю изымаемого земельного участка (согласно выписке из ЕГРН);

- ООО «Геопрогресс»;

- в орган регистрации прав на территории Оренбургской области.

3. Оренбургскому филиалу Федерального бюджетного учреждения «Территориальный фонд геологической информации по Приволжскому федеральному округу» (Семьнин А.Н.) осуществить опубликование настоящего приказа в порядке, установленном для официального опубликования (обнародования) муниципальных правовых актов уставом поселения, городского округа (муниципального района в случае, если земельные участки, подлежащие изъятию, расположены на межселенной территории) по месту нахождения земельных участков, подлежащих изъятию.


4. Разместить настоящий приказ на официальном сайте Приволжскнедра в сети «Интернет».

5. Отозвать от опубликования приказ Приволжскнедра от 09.03.2023 № 101 «Об изъятии земельного участка для государственных нужд Российской Федерации с целью проведения работ, связанных с использованием недрами за счет средств недропользователя» в редакции от 09.03.2023 на официальном сайте Приволжскнедра в сети «Интернет» и в органах местного самоуправления по месту нахождения земельных участков, подлежащих изъятию.

6. Ответственность за исполнение приказа возложить на начальника отдела геологии и лицензирования Приволжскнедра по Оренбургской области Ермакову О.В.

7. Контроль за исполнением настоящего приказа возложить на заместителя начальника Приволжскнедра Ларина Е.В.


И.о. начальника

A handwritten signature in blue ink, consisting of a large, stylized initial 'С' followed by a long, sweeping horizontal stroke that curves upwards at the end.


А.Н. Смирнов

Приказ подготовлен отделом геологии и лицензирования Приволжскнедра по Оренбургской области


СОГЛАСОВАНО:



О.В. Ермакова, начальник отдела геологии и лицензирования Приволжскнедра по Оренбургской области



М.В. Шабаяев, начальник отдела организации недропользования, свода и анализа развития минерально-сырьевой базы Приволжскнедра



М.А. Морозова, начальник отдела кадрового и юридического обеспечения Приволжскнедра

Рассылка: в дело – 1 экз. (оригинал);
отдел геологии и лицензирования Приволжскнедра по Оренбургской области – 1 экз. (копия)

Исполнитель: Урюпина Валентина Сергеевна
(3532) 78 08 94