

Приложение № 1
к приказу от 20.11.2025 № 232
лист 1 из 2

Утверждена

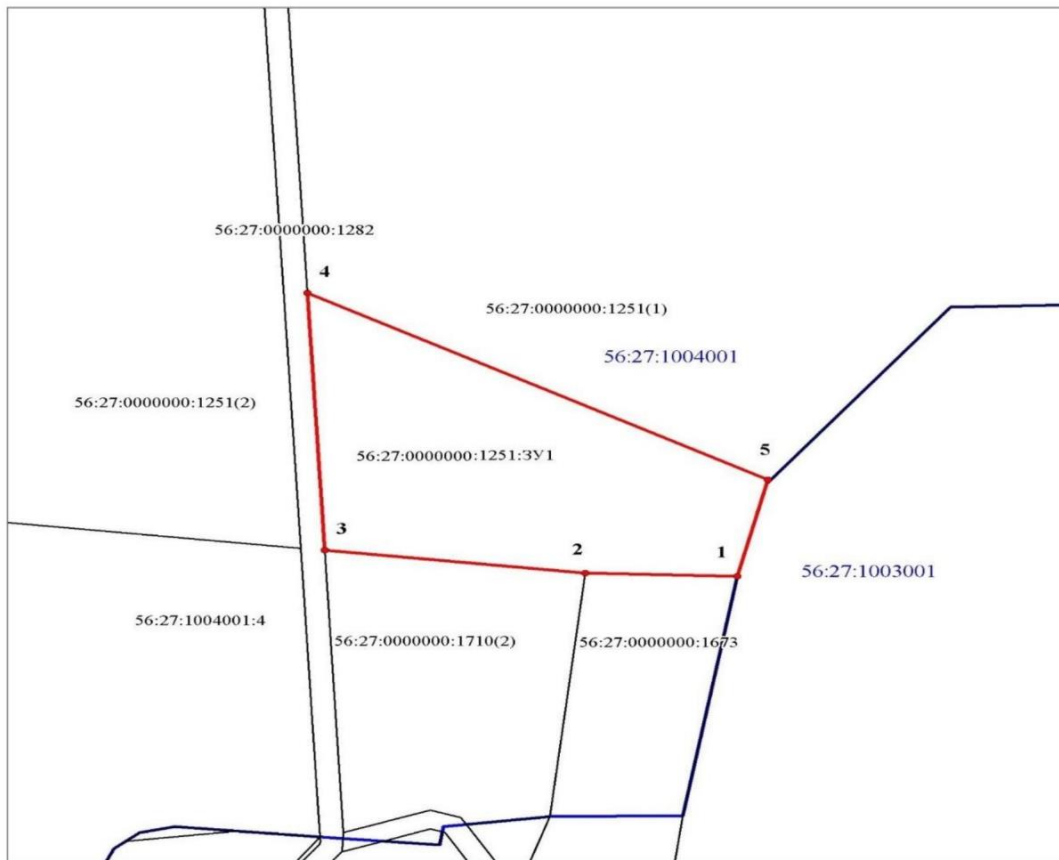
(наименование документа об утверждении, включая наименования

органов государственной власти или органов местного самоуправления,

принявших решение об утверждении схемы или подписавших
соглашение о перераспределении земельных участков)







от _____ N _____

Схема расположения земельного участка или земельных участков на кадастровом плане территории



Система координат: МСК-56
М 1:10000

Условные обозначения:

-  – граница образуемого земельного участка,
-  – граница учтенного земельного участка,
-  – граница кадастрового квартала,
-  – характерная точка границы земельного участка,
-  – граница учтенного объекта капитального строительства,
-  – границы зон с особыми условиями использования территории.