
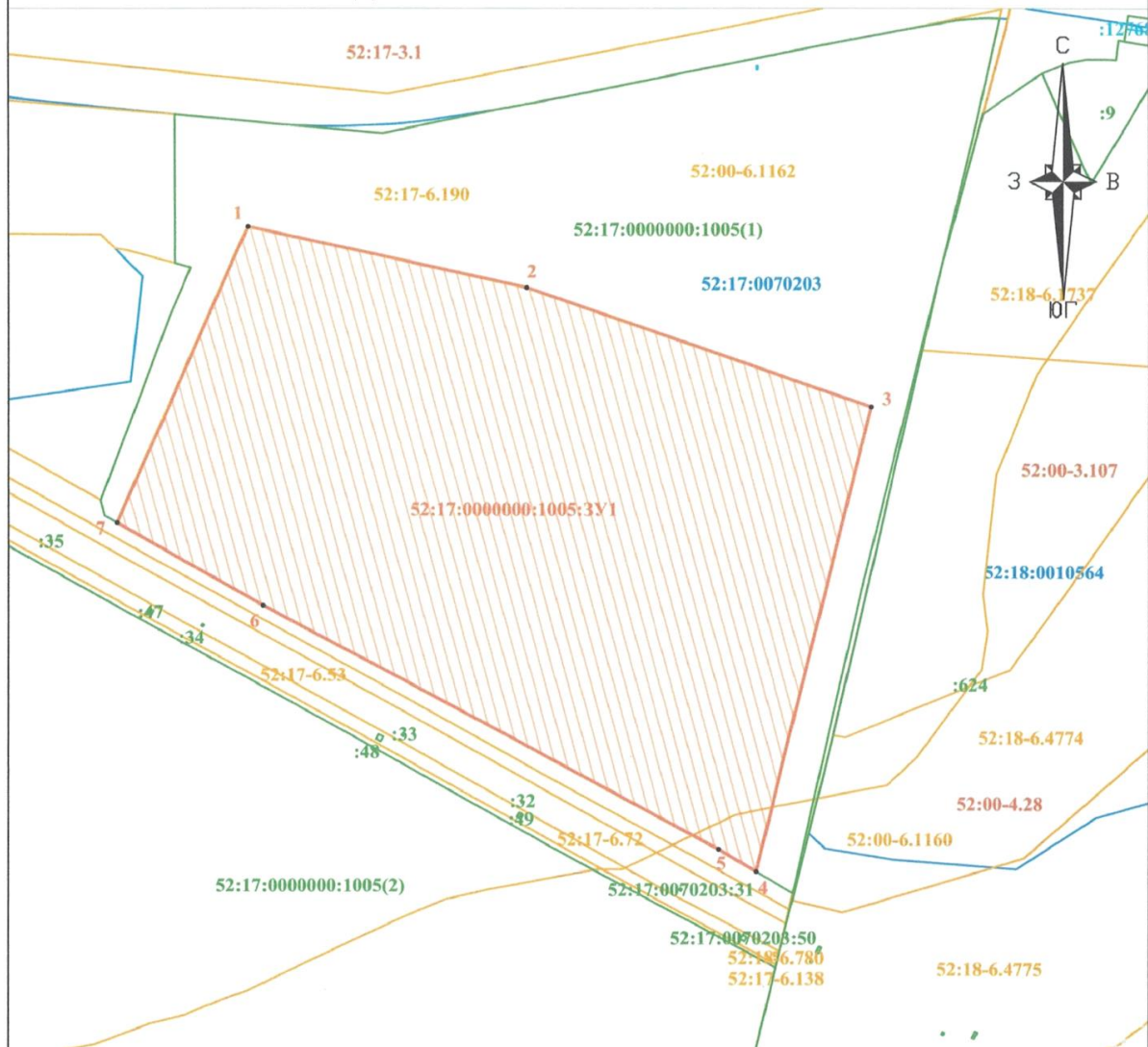



Схема подготовлена	геодезист Вагров К.А. <i>Вагров</i>	Утверждена
		(наименование документа об утверждении, включая
		наименование органов государственной власти или
		органов местного самоуправления, принявших
		решение об утверждении схемы или подписавших соглашение о перераспределении земельных участков)
от _____		№ _____

**СХЕМА РАСПОЛОЖЕНИЯ ЗЕМЕЛЬНОГО УЧАСТКА НА
КАДАСТРОВом ПЛАНЕ ТЕРРИТОРИИ**



Масштаб 1:7000

- | | |
|---|---|
|  | Условные обозначения: |
| • 1 | -границы и обозначение образуемого земельного участка; |
| :36 | -характерные точки границ образуемого земельного участка; |
| :180 | -границы и кадастровые номера земельных участков, учтенных в ЕГРН; |
| 52:18:0010564 | -границы и кадастровые номера объектов капитального строительства, учтенных в ЕГРН; |
| 52:00-4.28 | -границы и номера кадастровых кварталов, учтенных в ЕГРН; |
| 52:17-3.1 | -границы и номера населенных пунктов, учтенных в ЕГРН; |
| 52:18-6.4775 | -границы и номера муниципальных образований, учтенных в ЕГРН; |
| | -границы и номера зон с особыми условиями использования территории, учтенных в ЕГРН |

Ген. инженер

