

Приложение
к приказу от 12.02.2025 № 21
лист 1 из 2

Утверждена

(наименование документа об утверждении, включая наименования

органов государственной власти или органов местного

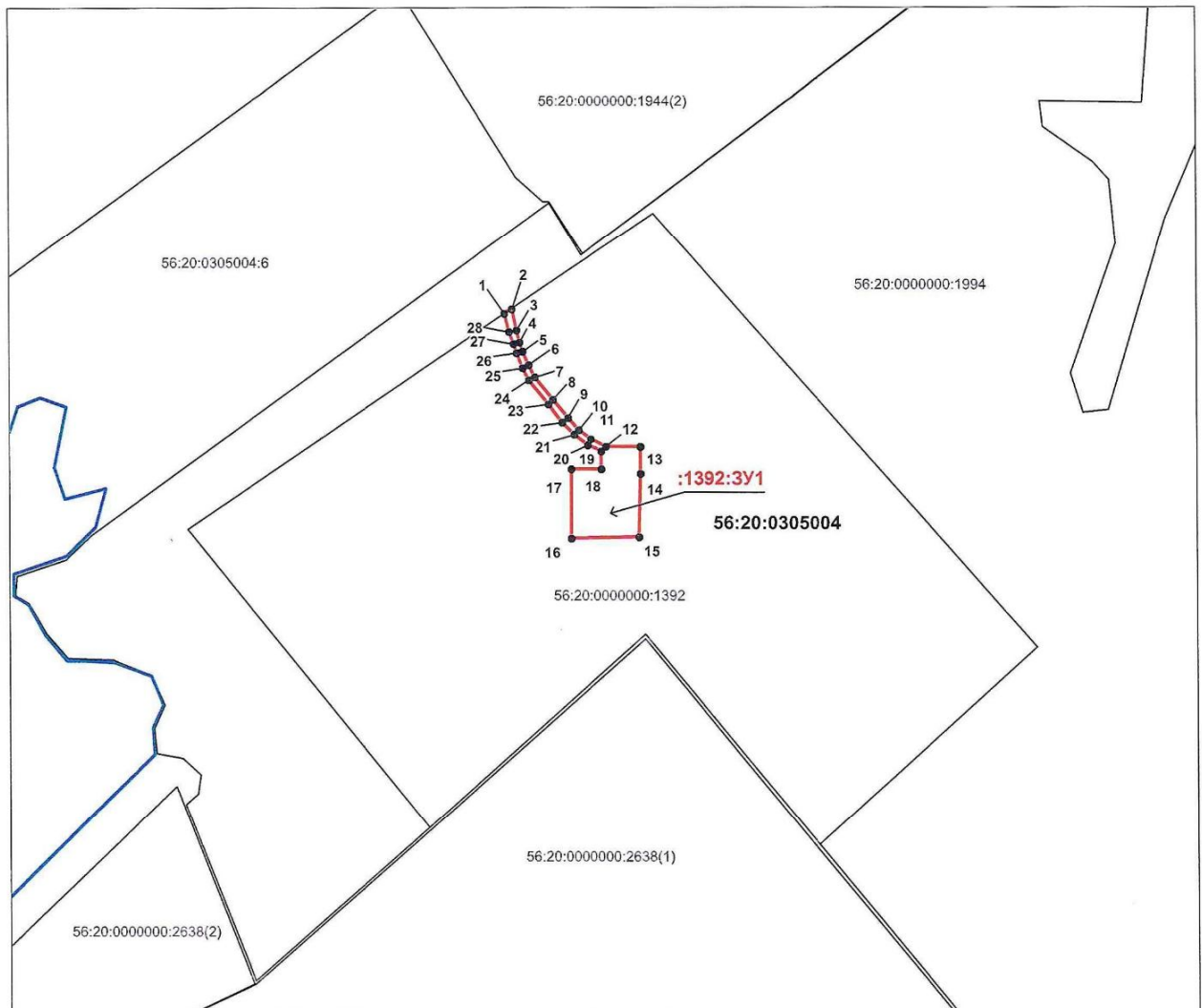
самоуправления, принявших решение об утверждении схемы

или подписавших соглашение о перераспределении земельных участков)

от





№

Схема расположения земельного участка на кадастровом плане территории



Система координат: МСК - субъект 56
Масштаб 1: 5 000

Условные обозначения:

-  - граница образуемого земельного участка,
-  - граница учтенного земельного участка,
-  - граница кадастрового квартала,
-  - характерная точка границы земельного участка.

Главный маркшейдер ООО «Башнефть-Добыча»
(По доверенности № ДОВ/54/085/24 от 21.12.2023)

И.А. Васфиев

