



ФЕДЕРАЛЬНОЕ АГЕНТСТВО ПО НЕДРОПОЛЬЗОВАНИЮ
ДЕПАРТАМЕНТ ПО НЕДРОПОЛЬЗОВАНИЮ
ПО ПРИВОЛЖСКОМУ ФЕДЕРАЛЬНОМУ ОКРУГУ

ПРИКАЗ

г. НИЖНИЙ НОВГОРОД

07.05.2026

№ 151

Об изъятии земельного участка для государственных нужд в связи с осуществлением пользования недрами

В соответствии с главой VII.1 Земельного кодекса Российской Федерации, статьей 25.2 Закона Российской Федерации от 21.02.1992 № 2395-1 «О недрах», пунктом 5.3.19 Положения о Федеральном агентстве по недропользованию, утвержденного постановлением Правительства Российской Федерации от 17.06.2004 № 293, протоколом заседания Комиссии Департамента по недропользованию по Приволжскому федеральному округу по рассмотрению ходатайств об изъятии земельных участков для государственных нужд Российской Федерации в связи с осуществлением недропользования (за исключением земельных участков, необходимых для осуществления пользования участками недр местного значения) от 07.05.2026 № 1063, на основании ходатайства Общества с ограниченной ответственностью «Бенталь» (далее – ООО «Бенталь») об изъятии земельного участка для государственных нужд, лицензии на пользование недрами ОРБ 01886 НР, в целях реализации полномочий Федерального агентства по недропользованию и его территориальных органов по принятию решений об изъятии земельного участка для государственных нужд в связи с осуществлением пользования недрами, п р и к а з ы в а ю:

1. Утвердить схему расположения земельного участка на кадастровом
плане территории по образованию земельного участка (Приложение № 1 к

настоящему приказу) с условным номером 56:28:0000000:2378:ЗУ1 площадью 21333 кв.м, расположенного по адресу: Оренбургская обл., Северный р-н, образованного из земельного участка с кадастровым номером 56:28:0000000:2378 общей площадью 29710500 +/- 48512 кв.м.

2. Изъять земельный участок с условным номером 56:28:0000000:2378:ЗУ1 площадью 21333 кв.м, расположенный по адресу: Оренбургская обл., Северный р-н, согласно схеме расположения, утвержденной Приложением № 1 к настоящему приказу, для государственных нужд с целью осуществления ООО «Бенталь» пользования недрами по лицензии ОРБ 01886 НР, дата государственной регистрации лицензии – 14.08.2006.

3. ООО «Бенталь» осуществить мероприятия, направленные на изъятие земельного участка, предусмотренные главой VII.1 Земельного кодекса Российской Федерации, в том числе:

- обеспечить проведение кадастровых работ в целях образования земельного участка, подлежащего изъятию, в соответствии со схемой расположения земельного участка, утвержденной Приложением № 1 к настоящему приказу;

- представить в орган, осуществляющий постановку на государственный кадастровый учет объектов недвижимости, заявление о постановке на государственный кадастровый учет земельного участка, который предстоит образовать;

- обеспечить проведение работ по оценке изымаемого земельного участка;

- осуществить переговоры с правообладателями изымаемого земельного участка относительно условий изъятия земельного участка;

- обеспечить подготовку проектов соглашений об изъятии земельного участка и направить их в Приволжскнедра для согласования и подписания;

- направить в установленном порядке соглашения об изъятии земельного участка в адрес правообладателей изымаемого земельного участка.

4. Отделу геологии и лицензирования Приволжскнедра по Оренбургской области (Ермакова О.В.) направить в установленном порядке копию настоящего приказа:

- правообладателям земельного участка;
- ООО «Бенталь» с приложением документов и сведений, предусмотренных подпунктом 5 пункта 10 статьи 56.6 Земельного кодекса Российской Федерации;
- в орган, осуществляющий государственную регистрацию прав на недвижимое имущество и сделок с ним на территории Оренбургской области.

5. Оренбургскому филиалу Федерального бюджетного учреждения «Территориальный фонд геологической информации по Приволжскому федеральному округу» (Семынин А.Н.) осуществить опубликование настоящего приказа в порядке, установленном для официального опубликования (обнародования) муниципальных правовых актов уставом поселения, городского округа (муниципального района, в случае если земельный участок, подлежащий изъятию, расположен на межселенной территории) по месту нахождения земельного участка, подлежащего изъятию.

6. Отделу хозяйственного обеспечения Приволжскнедра (Гнидин К.С.) разместить настоящий приказ на официальном сайте Приволжскнедра в информационной сети «Интернет».

7. Ответственность за исполнение настоящего приказа возложить на начальника отдела геологии и лицензирования Приволжскнедра по Оренбургской области Ермакову О.В.

8. Контроль за исполнением настоящего приказа возложить на заместителя начальника Приволжскнедра Ларина Е.В.

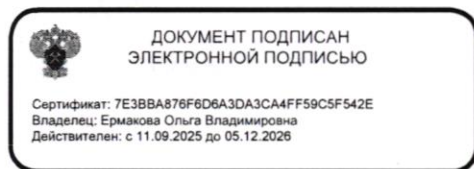
Начальник



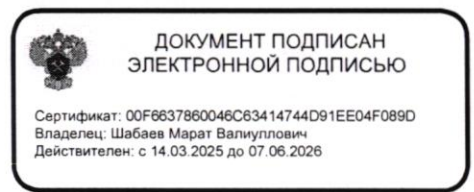
А.Н. Смирнов

Приказ подготовлен отделом геологии и лицензирования Приволжскнедра по Оренбургской области

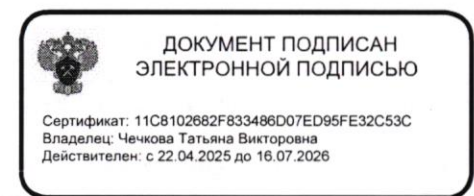
СОГЛАСОВАНО:



О.В. Ермакова, начальник отдела геологии и лицензирования Приволжскнедра по Оренбургской области



М.В. Шабаев, начальник отдела организации недропользования, свода и анализа развития минерально-сырьевой базы Приволжскнедра



Т.В. Чечкова, заместитель начальника отдела кадрового и юридического обеспечения Приволжскнедра

Рассылка: в дело – 1 экз. (оригинал);
отдел геологии и лицензирования Приволжскнедра по Оренбургской области – 1 экз. (копия);
отдел организации недропользования, свода и анализа развития минерально-сырьевой базы Приволжскнедра – 1 экз. (копия).

Исполнитель: Ахметова Айна Аскарровна
(3532) 77-01-75