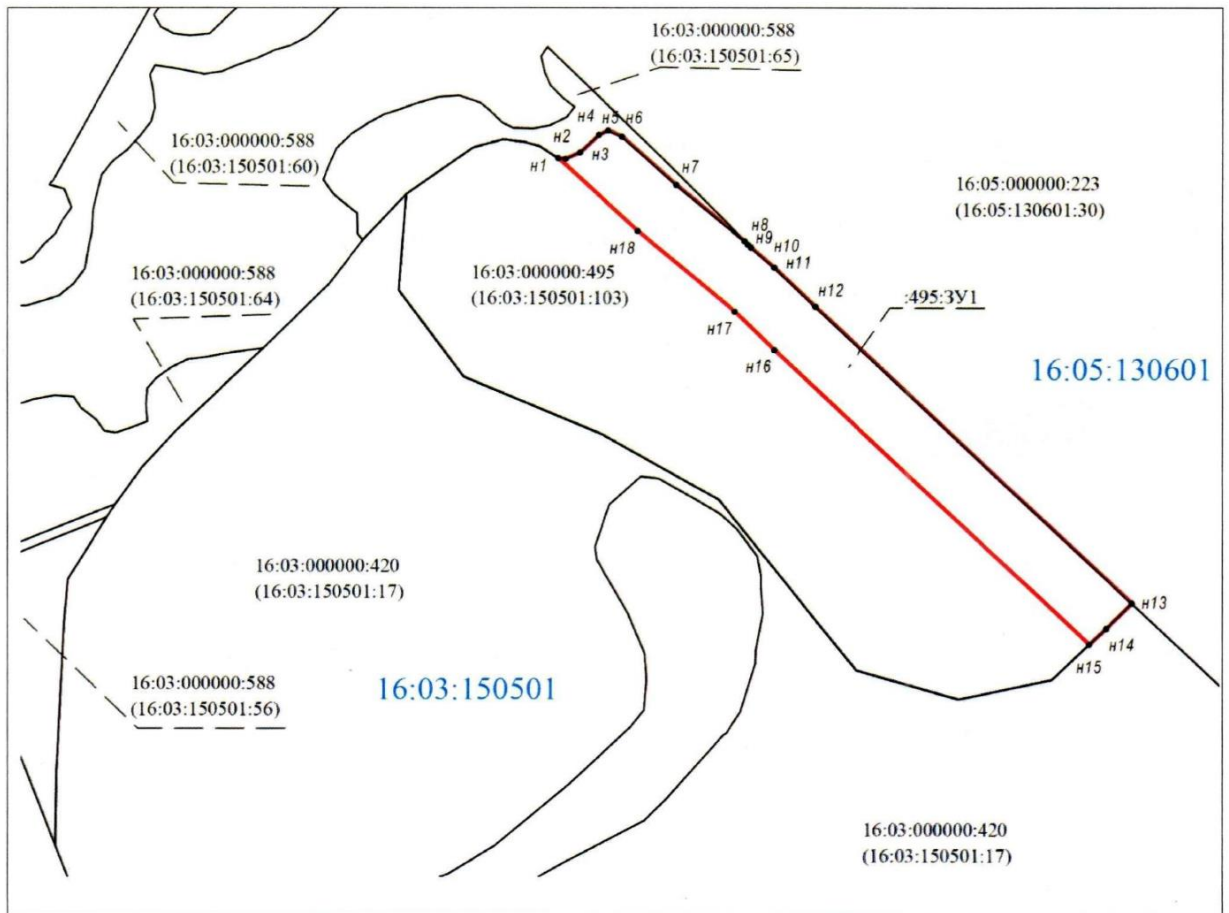


Приложение № 1
к приказу от 16.01.2026 № 4
лист 1 из 2

Схема расположения земельного участка на
кадастровом плане территории

Утверждена





наименование документа об утверждении, включая наименования орган
государственной власти или орган местного самоуправления, принявших решение
об утверждении схемы или подписавших соглашение о перераспределении
земельных участков
ОТ №



Масштаб 1:5000

Система координат МСК -16

Условные обозначения:

-  - граница земельного участка, установленная при проведении кадастровых работ
-  :495:3У1 - обозначение образуемого земельного участка
-  n1 - обозначение характерной точки границы земельного участка, полученной при проведении кадастровых работ
-  16:03:150501 - номер кадастрового квартала