







Система координат: МСК-56, зона 1

Масштаб 1:4000

Условные обозначения:

-  – граница земельного участка подлежащего изъятию,
-  – граница учтенного земельного участка,
-  – граница кадастрового квартала,
-  – граница охранной зоны,
-  – граница населенного пункта,
-  – характерная точка границы земельного участка подлежащего изъятию,
- 56:22:0000000:3438 – кадастровый номер земельного участка,
- 56:22:0000000:3438:3У1 – условный номер земельного участка подлежащего изъятию,
- 56:22:1011004 – номер кадастрового квартала.

Уполномоченный представитель ПАО «Газпром нефть»  
по доверенности №НК-190 от 19.06.2024

  
В.Н. Мошкин

Кадастровый инженер  
Бунделева Алина Алексеевна

  
Бунделева А.А.