






Приложение № 1
к приказу от 16.12.2025 № 245
лист 2 из 3

| Условные обозначения: | |
|---|---|
|  | – граница образуемого сервитута, |
|  | – граница учтенного земельного участка, |
|  | – граница кадастрового квартала, |
|  | – характерная точка границы сервитута, |
|  | – граница учтенных сооружений, зданий, |
| 1 | – обозначение характерной точки предполагаемых к использованию земель, |
| 56:23:0907003:6 | – обозначение учтенного земельного участка, сведения о котором содержатся в ЕГРН, |
| 56:23:0000000:6131 | – обозначение учтенного объекта недвижимости, сведения о котором содержатся в |
| 56:23:0907003 | – обозначение кадастрового квартала, |

Главный маркшейдер
ООО «Газпромнефть - Оренбург»

В.Н. Мошкин



Кадастровый инженер
Горбунова Анна Ивановна

А.И. Горбунова

