





Система координат: МСК - субъект 56, зона 1

Масштаб 1:5000

Условные обозначения:

-  – граница земельного участка подлежащего изъятию,
-  – граница учтенного земельного участка,
-  – граница кадастрового квартала,
- 56:22:0115001 – номер кадастрового квартала,
-  – характерная точка границы земельного участка, подлежащего изъятию,
- 56:22:0115001:217 – кадастровый номер земельного участка,
- 56:22:0115001:217:3У1 – условный номер земельного участка подлежащего изъятию

Уполномоченный представитель  
ПАО «Газпром нефть» по  
доверенности № НК-190 от 19.06.2024  
В.Н. Мошкин

Кадастровый инженер  
Бунделева Алина Алексеевна  
Бунделева А.А.

